

Gmina Dźwierzuty
Ul. Niepodległości 6
12-120 Dźwierzuty

PROJEKT

STAŁEJ ORGANIZACJI RUCHU DROGOWEGO

Wprowadzenie oznakowania pionowego
dla drogi wewnętrznej w m. Miętkie działka nr 98/2
na odcinku od km 0+000 do km 0+690 z podłączeniem
do drogi powiatowej Nr 1496N i gminnej Nr 195062N

Sporządził: Janusz Skrobiński
12-100 Szczytno
Rudka 80
upr. drog. nr 437/94/OL

SZCZYTNO 04.11.2018 r.

ZAWARTOŚĆ OPRACOWANIA

1. Uzgodnienia	Str.
2. Opis techniczny	- 3
3. Rys. 1 – Plan orientacyjny – skala 1: 20000	- 4
4. Rys. 2 – Plan sytuacyjny – skala 1: 2000	- 6
	- 7

Sporządzono w 4 jednobrzmiących egzemplarzach.

Otrzymują:

1. Urząd Gminy
Dźwierzuty
2. Komenda Powiatowa Policji
w Szczytnie
3. Zarząd Dróg Powiatowych
w Szczytnie
4. Starostwo Powiatowe
w Szczytnie

PROJEKT

STAŁEJ ORGANIZACJI RUCHU DROGOWEGO

dla drogi wewnętrznej w m. Miętkie działka nr 98/2, 98/1, 111/3
na odcinku od km 0+000 do km 0+690

UZGODNIENIA

1. *Urząd Gminy Dźwierzuty*

Z up. WÓJTA
Mariusz Wójtka
SEKRETARZ GMINY

2. *Komenda Powiatowa Policji w Szczytnie*

WYDZIAŁ RUCHU DROGOWEGO
W Szczytnie
KPP
podkom. Jarosław Strycharczak

dd. 11. 2018 r.
KOMENDA POWIATOWA POLICJI
w Szczytnie woj. wai. mińsko-mazurskie
01 L. dz. PD 3588/18

3. *Zarząd Dróg Powiatowych w Szczytnie*

ZARZĄD DRÓG POWIATOWYCH
w Szczytnie
12-103 Szosa w m. Miętka 2
tel. (89) 524 07 36

uzgodnienie
nr DM.5422.129.2018.K
z 27.11.2018 r.

KIEROWNIK
Szekcji Dróg i Mostowej
inż. Grażyna Zukowska

4. *Starostwo Powiatowe w Szczytnie*

OPIS TECHNICZNY

1. Zakres opracowania projektu

Projekt obejmuje stałą organizację ruchu drogowego (wprowadzenie oznakowania pionowego) w ciągu drogi wewnętrznej w m. Miętkie od km 0 + 000 do km 0+690.

Planowany termin wprowadzenia stałej organizacji ruchu 30.11.2018r.

2. Podstawa opracowania projektu

- Zlecenie z Urzędu Gminy Dźwierzuty
- Podkłady geodezyjne w skali 1:2000
- Dz. U. – załącznik do numeru 220 poz. 2181 z dnia 23.12.2003 r. „szczegółowe warunki techniczne dla znaków i sygnałów drogowych oraz urządzeń bezpieczeństwa ruchu drogowego i warunki ich umieszczenia na drogach (załączniki nr 1-4 do rozporządzenia Ministra Infrastruktury z dnia 23.09.2003 r.)
- Rozporządzenie Ministra Infrastruktury z dnia 23.12.2003 r. w sprawie szczegółowych warunków zarządzania ruchem na drogach (Dz. U. z dnia 14.10.2003 r.)
- Instrukcja o znakach drogowych pionowych. Załącznik nr 1 do Zarządzenia Ministra Transportu i Gospodarki Morskiej z dnia 3 marca 1994 r. ,M.P. nr 16 , poz. 120

3. Stan istniejący.

Przedmiotem opracowania jest droga wewnętrzna w m. Miętkie km 0+000 do km 0+690 o długości 690 mb. Droga wewnętrzna posiada klasę techniczną D i łączy się na końcach z drogą gminną 195062N oraz drogą powiatową Nr 1496N Dźwierzuty – Świątajno. Droga wewnętrzna na powyższym odcinku posiada nawierzchnię bitumiczną, która podlega przebudowie z nadaniem wyższych parametrów konstrukcyjnych oraz szerokości do 4,0 metra. Celem powyższego opracowania jest poprawienie bezpieczeństwa ruchu drogowego oraz pieszego.

4. Wykaz znaków projektowanych.

Znaki pionowe:

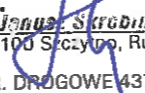
- A – 30 „inne niebezpieczeństwo” z tabliczką T-16 „pojazd uprzywilejowany” szt. 2;
- A – 7 „ustąp pierwszeństwa”, szt. 1;
- D – 18 „przystanek”.

Znaki pionowe zaprojektowano z grupy wielkości „średnie” z tarczami pokrytymi folią odblaskową 1 typu.

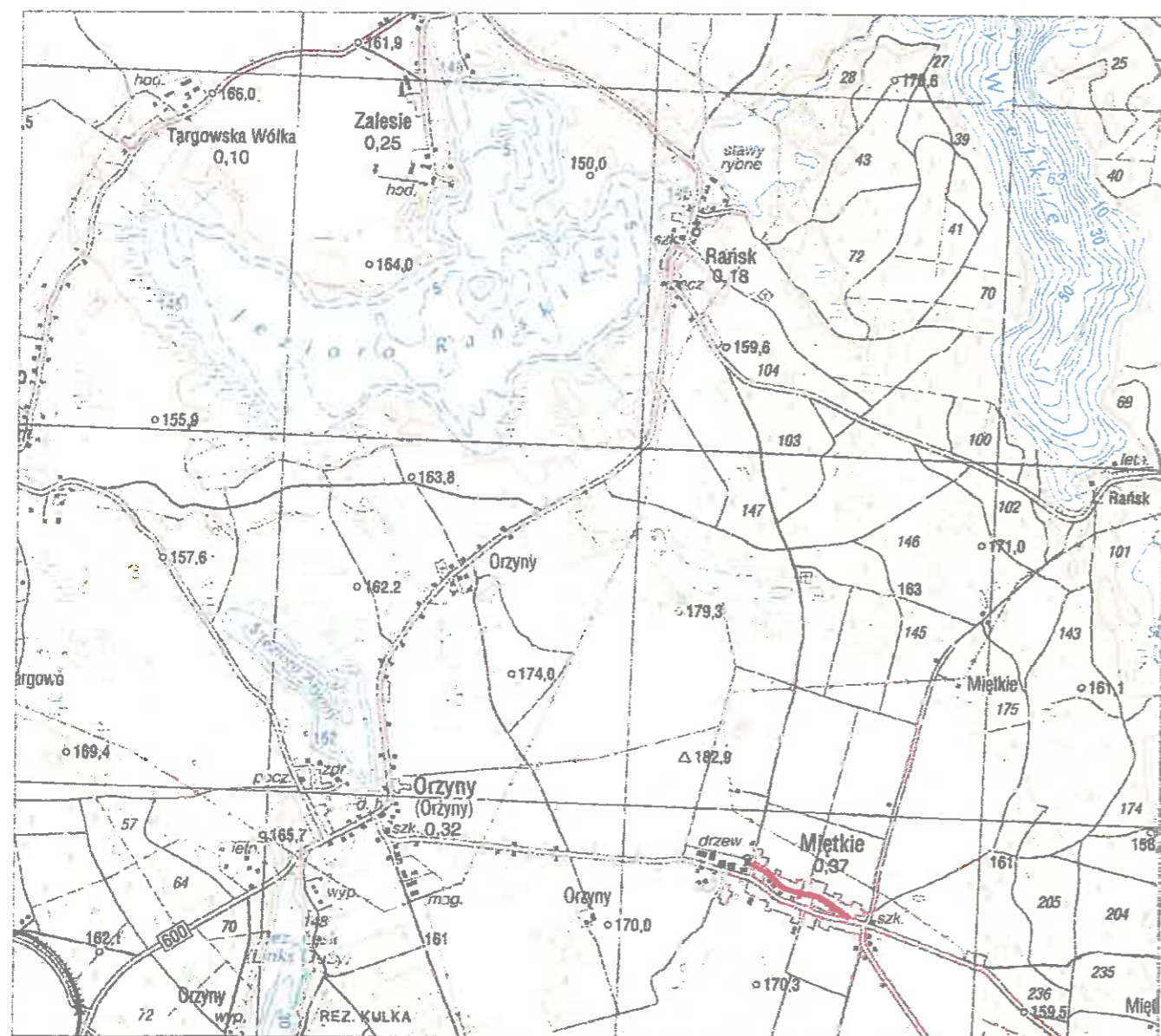
W części rysunkowej znaki projektowane pokolorowano, zaś istniejące przedstawiono w wersji jednobarwnej.

W/w znaki i ich usytuowanie pokazano na planie sytuacyjnym - rys. nr 2 i 3.

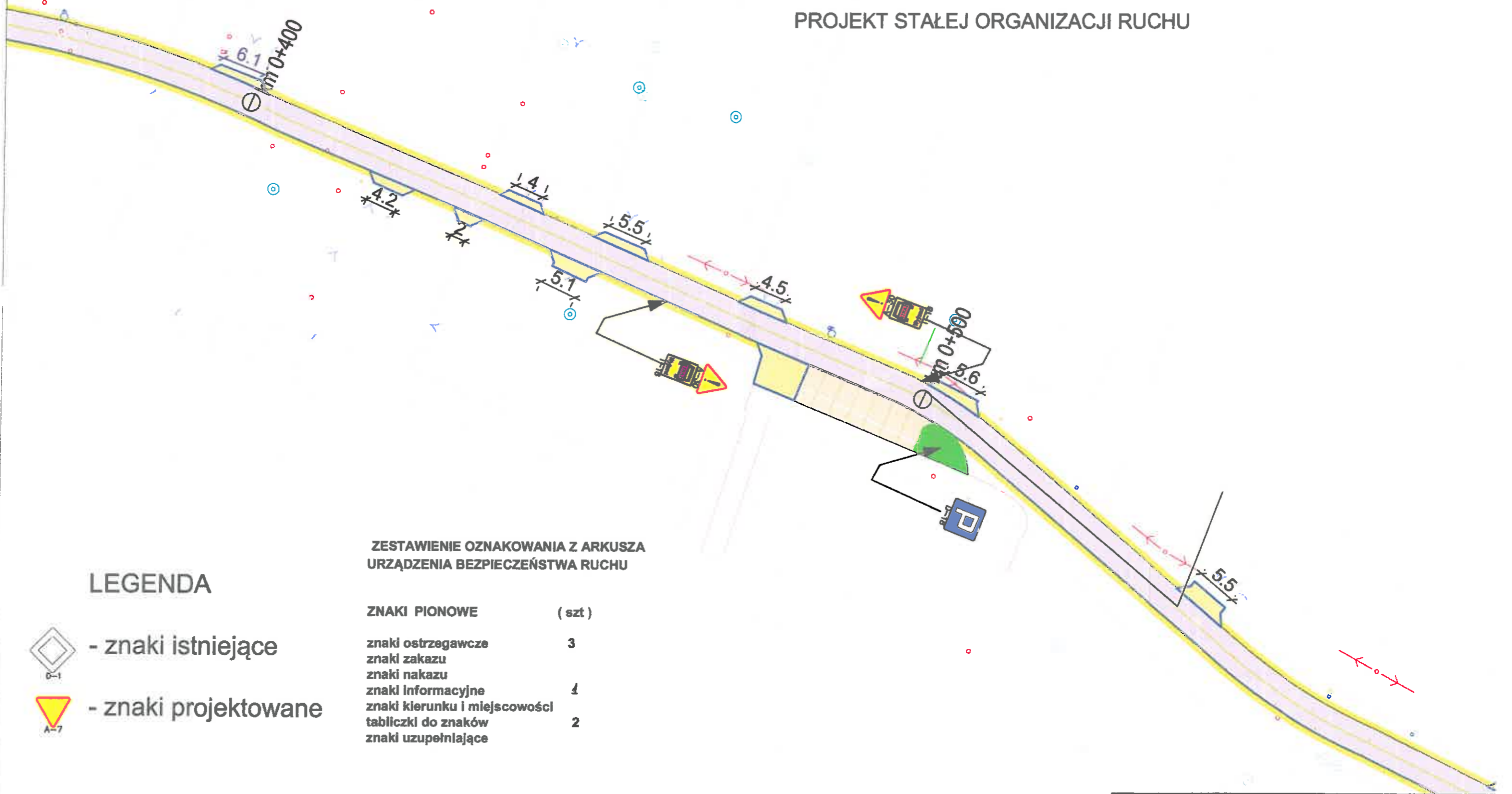
Opracował:


Janusz Skrobinski
12-100 Szczytno, Rudka 80
UPR. DROGOWE 437/94/OL

Plan orientacyjny



PROJEKT STAŁEJ ORGANIZACJI RUCHU



LEGENDA



- znaki istniejące



- znaki projektowane

ZESTAWIENIE OZNAKOWANIA Z ARKUSZA URZĄDZENIA BEZPIECZEŃSTWA RUCHU

ZNAKI PIONOWE (szt)

znaki ostrzegawcze	3
znaki zakazu	
znaki nakazu	
znaki informacyjne	1
znaki kierunku i miejscowości	
tabliczki do znaków	2
znaki uzupełniające	

Nazwa i adres obiektu: droga wewnętrzna
Działka nr 98/2, 98/1, 111/3 m. Miętkie

Stała organizacja ruchu

Skala
1:1000

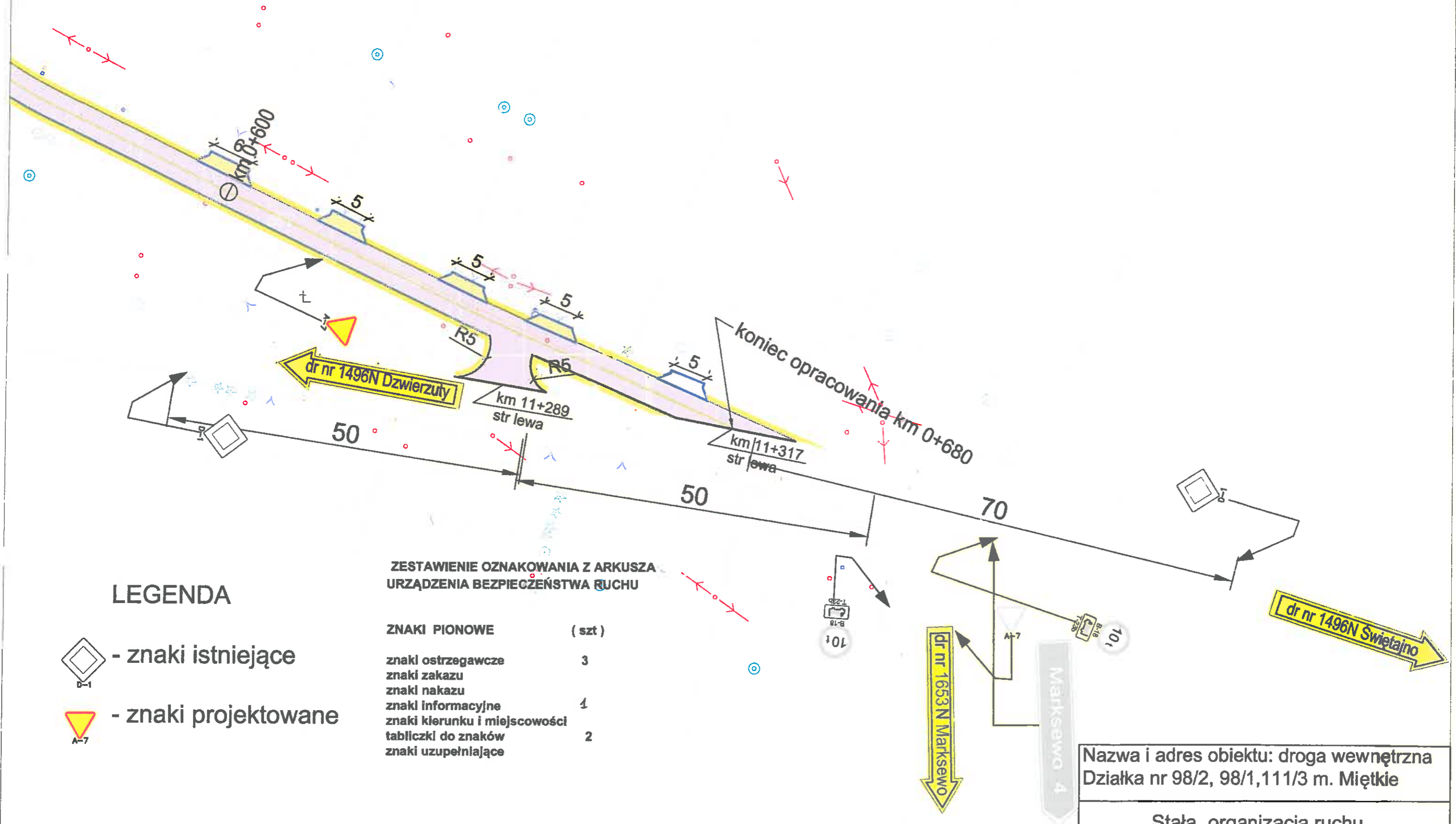
Data listopad 2018 r

Nr rys
2



Opracował: Janusz Skrobinski

Janusz Skrobinski
12-100 Szczecin, Bułwa 80
UPR. PROJEKTOWE 437794/OL

PROJEKT STAŁEJ ORGANIZACJI RUCHU



LEGENDA

-  - znaki istniejące
-  - znaki projektowane

Nazwa i adres obiektu: droga wewnętrzna Działka nr 98/2, 98/1,111/3 m. Miętkie	
Stała organizacja ruchu	
Skala 1:1000	Data listopad 2018 r
Nr rys 3	Opracował: Janusz Skrobinski