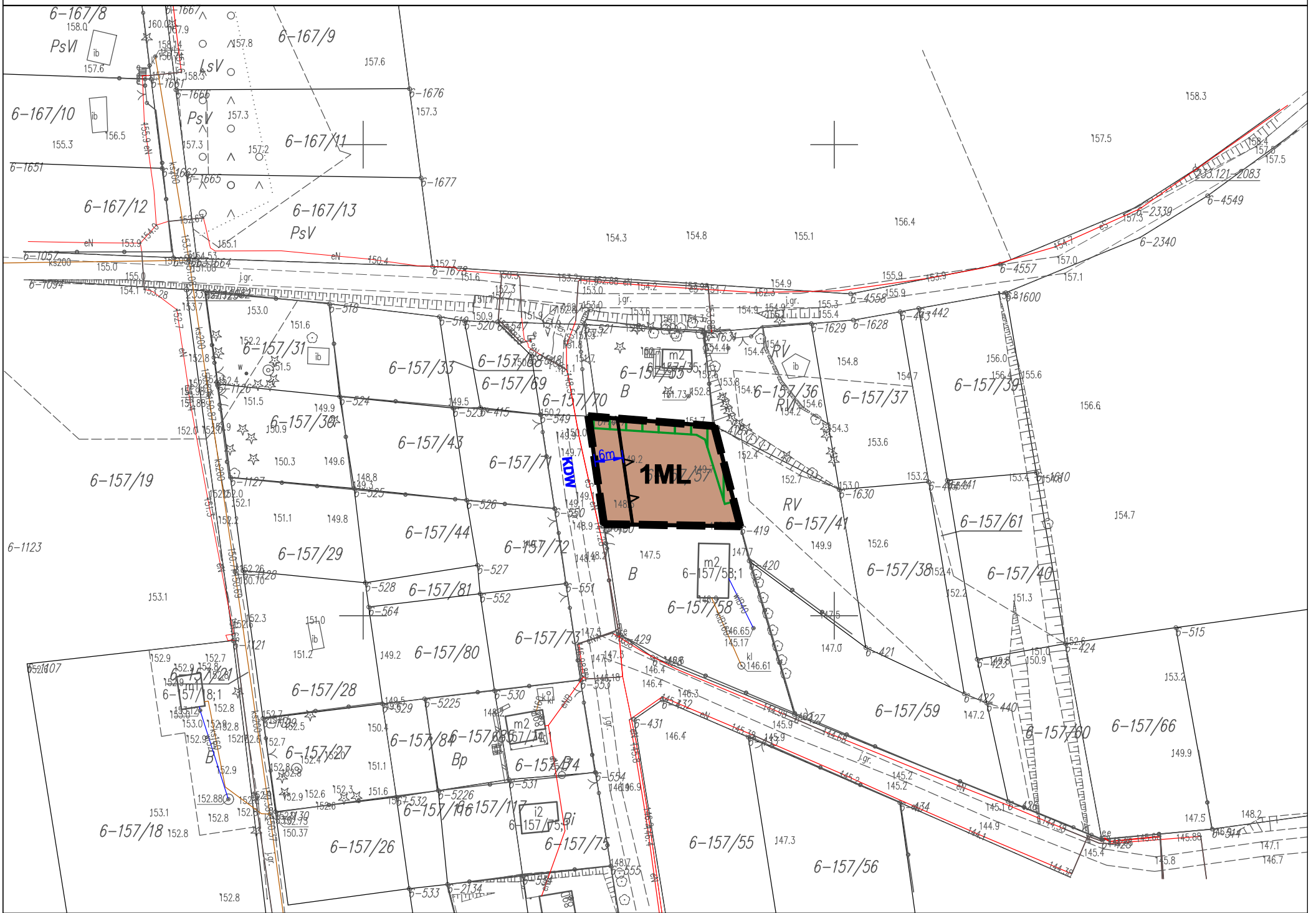


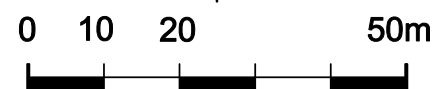
MIEJSOWY PLAN ZAGOSPODAROWANIA PRZESTRZENNEGO DLA DZIAŁKI O NR EW. 157/57 W OBRĘBIE LINOWO, GMINA DŹWIERZUTY



**ZAŁĄCZNIK NR 1
DO UCHWAŁY NR LIX/465/23
RADY GMINY DŹWIERZUTY
Z DNIA 21 LIPCA 2023 R.**

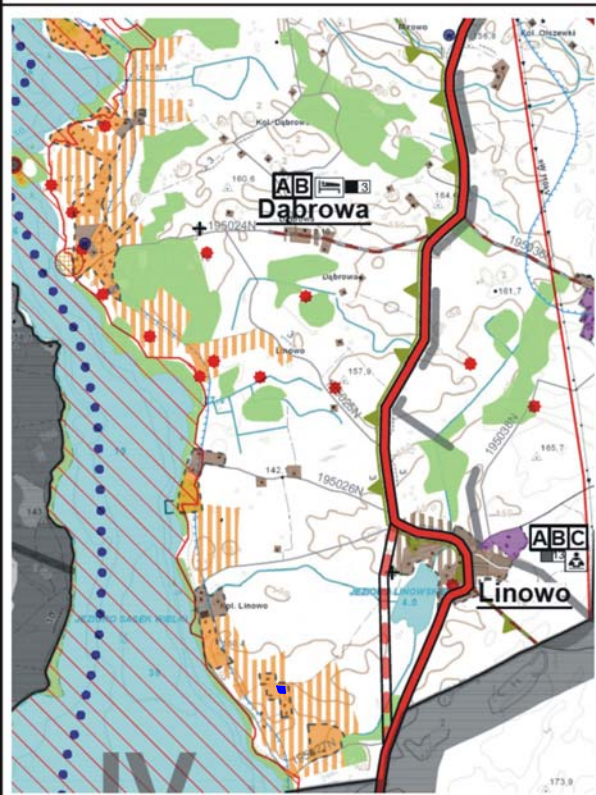
Układ współrzędnych EPSG 2178

**Mapa pochodząca z państwowego zasobu
geodezyjnego Starosty Szczycieńskiego
ID: Gg.6642.2207.2022_2817_P z dnia 07.12.2022 r.**



skala:1:1000

Wyrys ze Studium uwarunkowań i kierunków zagospodarowania przestrzennego gminy Dźwierzuty
Uchwała Rady Gminy Dźwierzuty Nr XXIX/247/21 z dnia 29 kwietnia 2021 roku



LEGENDA:

STRUKTURA FUNKCJONALNO-PRZESTRZENNA:

Podstrefa funkcjonalna	Stan istniejący	Kierunki rozwoju	Opis
A1	[Symbol]	[Symbol]	Tereny zabudowy mieszkaniowej jednorodzinnej / wielorodzinnej / usługowej
A	[Symbol]	[Symbol]	Tereny zabudowy mieszkaniowej jednorodzinnej i usługowej
B	[Symbol]	[Symbol]	Tereny zabudowy turystycznej
C	[Symbol]	[Symbol]	Tereny skoncentrowanej działalności gospodarczej w tym produkcji
[Symbol]	[Symbol]	[Symbol]	Tereny lasów
[Symbol]	[Symbol]	[Symbol]	Tereny wód powierzchniowych

ZASADY REALIZACJI POLITYKI PRZESTRZENNEJ:

[Symbol]	Granice stref polityki przestrzennej
I	Strefa centralna
II	Strefa krajobrazowa
III	Strefa rolniczo-gospodarcza
IV	Strefa turystyczna
[Symbol]	Granice zwartej zabudowy wsi

■ - Lokalizacja terenu opracowania mpzp

LEGENDA:

OZNACZENIA OGÓLNE

[Symbol]	granica opracowania planu
[Symbol]	linie rozgraniczające tereny o różnym przeznaczeniu lub różnych zasadach zagospodarowania

ZASADY PROWADZENIA POLITYKI PRZESTRZENNEJ

[Symbol]	nieprzekraczalna linia zabudowy
[Symbol]	wymiarowanie

OZNACZENIA PRZEZNACZENIA TERENÓW ELEMENTARNYCH

[Symbol]	tereny zabudowy letniskowej lub rekreacji indywidualnej
----------	---

ELEMENTY WYNIKAJĄCE Z PRZEPISÓW ODREBNYCH

[Symbol]	grupa istniejących zadrzewień śródpolnych chronionych na podstawie przepisów odrębnych
[Symbol]	teren objęty granicami opracowania znajduje się w granicach Głównego Zbiornika Wód Podziemnych (GZWP) nr 213 "Olsztyn"
[Symbol]	teren objęty granicami opracowania znajduje się w granicach Obszaru Chronionego Krajobrazu Pojezierza Olsztyńskiego

ELEMENTY INFORMACYJNE

[Symbol]	oznaczenie drogi zgodnie z obowiązującą zmianą miejscowego planu zagospodarowania przestrzennego w obrębie wsi Linowo, gmina Dźwierzuty (Uchwała Nr XXI/191/09 Rady Gminy w Dźwierzutach z dnia 17.06.2009 r.)
----------	--