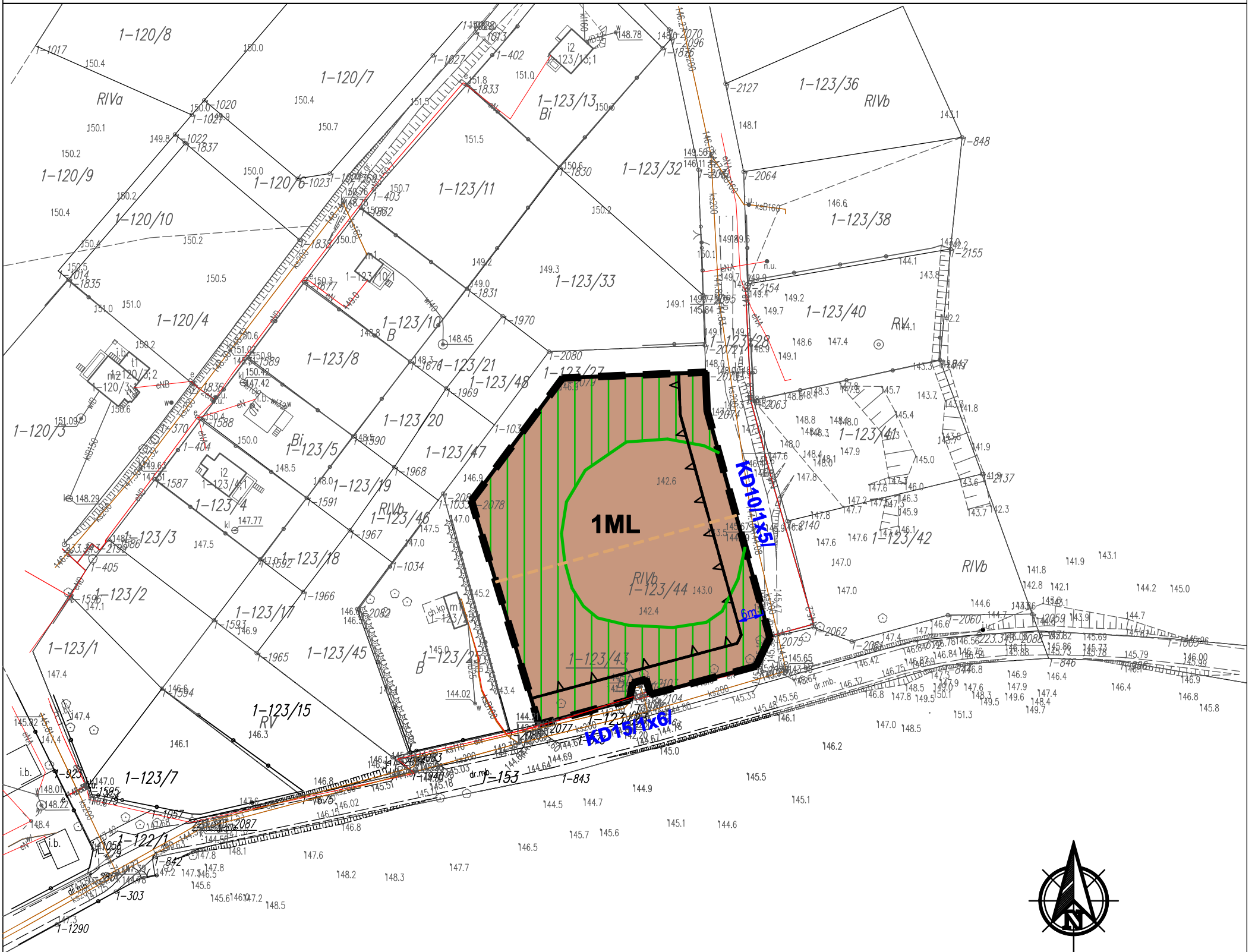


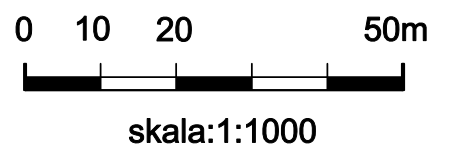
# MIEJSCOWY PLAN ZAGOSPODAROWANIA PRZESTRZENNEGO DLA DZIAŁKI O NR EW. 123/44 W OBRĘBIE DĄBROWA, GMINA DŹWIERZUTY



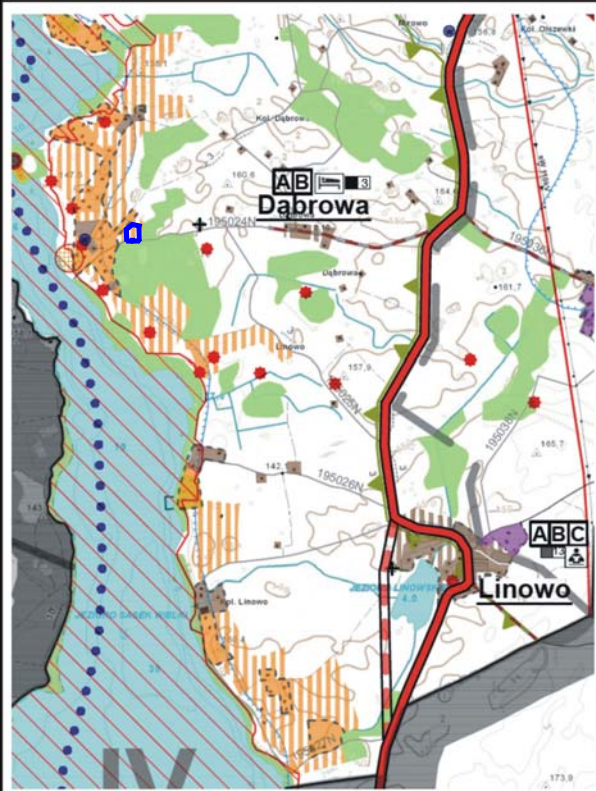
**ZAŁĄCZNIK NR 1  
DO UCHWAŁY NR L/407/23  
RADY GMINY DŹWIERZUTY  
Z DNIA 12 STYCZNIA 2023 R.**

Układ współrzędnych EPSG 2178

Mapa pochodząca z państwowego zasobu  
geodezyjnego Starosty Szczycieńskiego  
ID: Gg.6642.540.2022\_2817\_CL1 z dnia 18.03.2022r.



Wyrys ze Studium uwarunkowań i kierunków zagospodarowania przestrzennego gminy Dźwierzuty  
Uchwała Rady Gminy Dźwierzuty Nr XXIX/247/21 z dnia 29 kwietnia 2021 roku



### LEGENDA:

#### STRUKTURA FUNKCJONALNO-PRZESTRZENNA:

Podstrefa funkcyjna	Stan istniejący	Kierunki rozwoju	
A1	[Symbol]	[Symbol]	Tereny zabudowy mieszkaniowej jednorodzinnej / wielorodzinnej / usługowej
A	[Symbol]	[Symbol]	Tereny zabudowy mieszkaniowej jednorodzinnej i usługowej
B	[Symbol]	[Symbol]	Tereny zabudowy turystycznej
C	[Symbol]	[Symbol]	Tereny skoncentrowanej działalności gospodarczej w tym produkcji
[Symbol]	[Symbol]	[Symbol]	Tereny lasów
[Symbol]	[Symbol]	[Symbol]	Tereny wód powierzchniowych

#### ZASADY REALIZACJI POLITYKI PRZESTRZENNEJ:

I	Granice stref polityki przestrzennej
II	Strefa centralna
III	Strefa krajobrazowa
IV	Strefa rolniczo-gospodarcza
	Strefa turystyczna
[Symbol]	Granice zwartej zabudowy wsi

[Symbol] - Lokalizacja terenu opracowania mpzp

### LEGENDA:

#### OZNACZENIA OGÓLNE

[Symbol]	granica opracowania planu
[Symbol]	linie rozgraniczające tereny o różnym przeznaczeniu lub różnych zasadach zagospodarowania

#### ZASADY PROWADZENIA POLITYKI PRZESTRZENNEJ

[Symbol]	nieprzekraczalna linia zabudowy
[Symbol]	wymiarowanie

#### OZNACZENIA PRZEZNACZENIA TERENÓW ELEMENTARNYCH

[Symbol]	tereny zabudowy letniskowej lub rekreacji indywidualnej
----------	---

#### ELEMENTY WYNIKAJĄCE Z PRZEPISÓW ODRĘBNYCH

[Symbol]	grupy istniejących zadrzewień śródpolnych do zachowania
----------	---

teren objęty granicami opracowania znajduje się w granicach Głównego Zbiornika Wód Podziemnych (GZWP) nr 213 "Olsztyn"

teren objęty granicami opracowania znajduje się w granicach Obszaru Chronionego Krajobrazu Pojezierza Olsztyńskiego

#### ELEMENTY INFORMACYJNE

[Symbol]	oznaczenie drogi zgodnie z obowiązującym miejscowym planem zagospodarowania przestrzennego terenu zabudowy letniskowej w obrębie geodezyjnym Dąbrowa, gmina Dźwierzuty (Uchwała Nr XXIV/200/02 Rady Gminy w Dźwierzutach z dnia 14.03.2002 r.)
[Symbol]	linie obrazujące geometryczne zasady wewnętrznego podziału