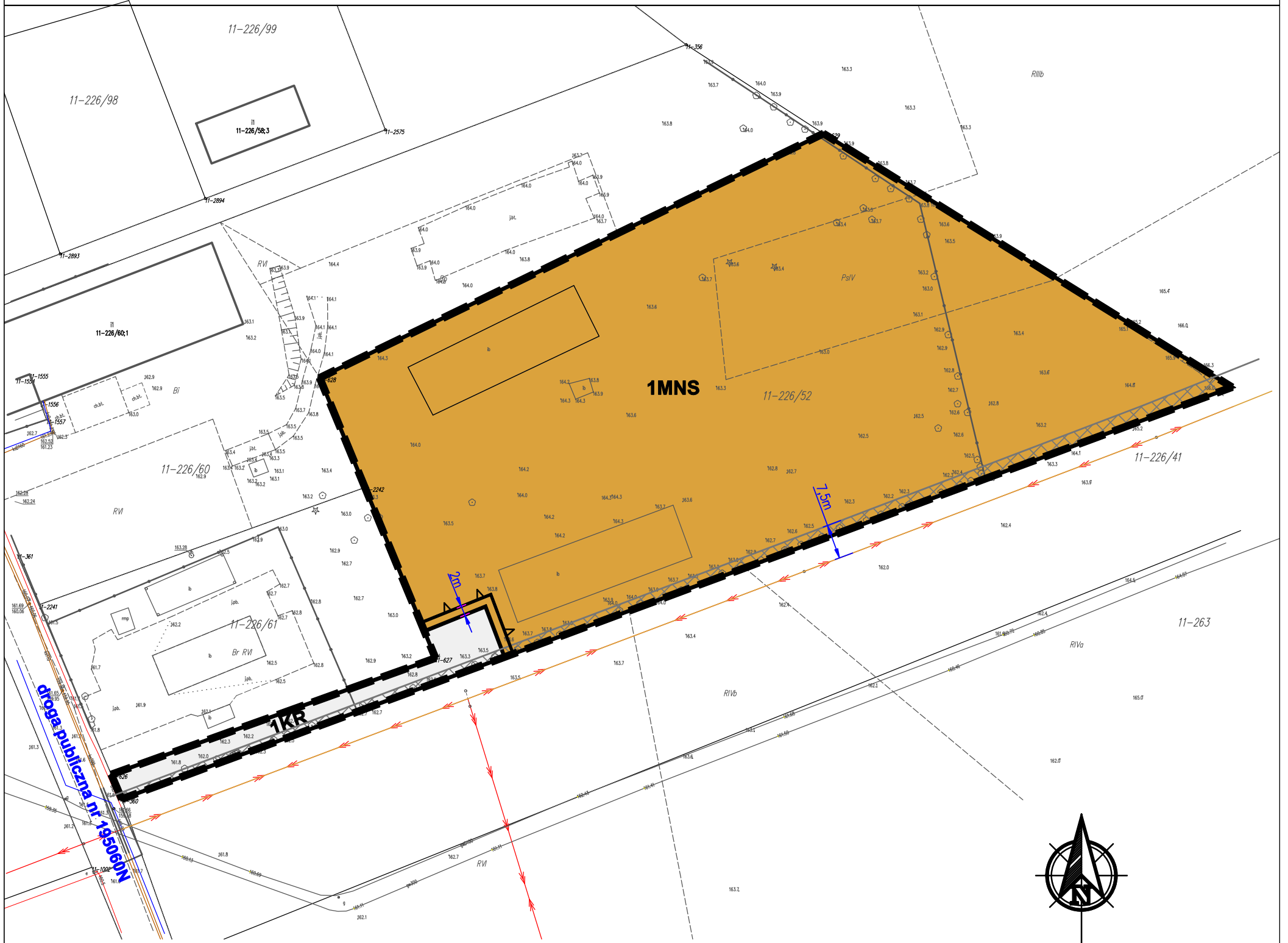


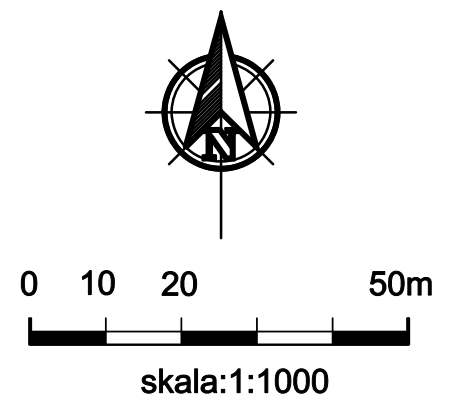
# MIEJSCOWY PLAN ZAGOSPODAROWANIA PRZESTRZENNEGO DLA DZIAŁKI O NR EW. 226/52 W OBRĘBIE ORZYNY, GMINA DŹWIERZUTY



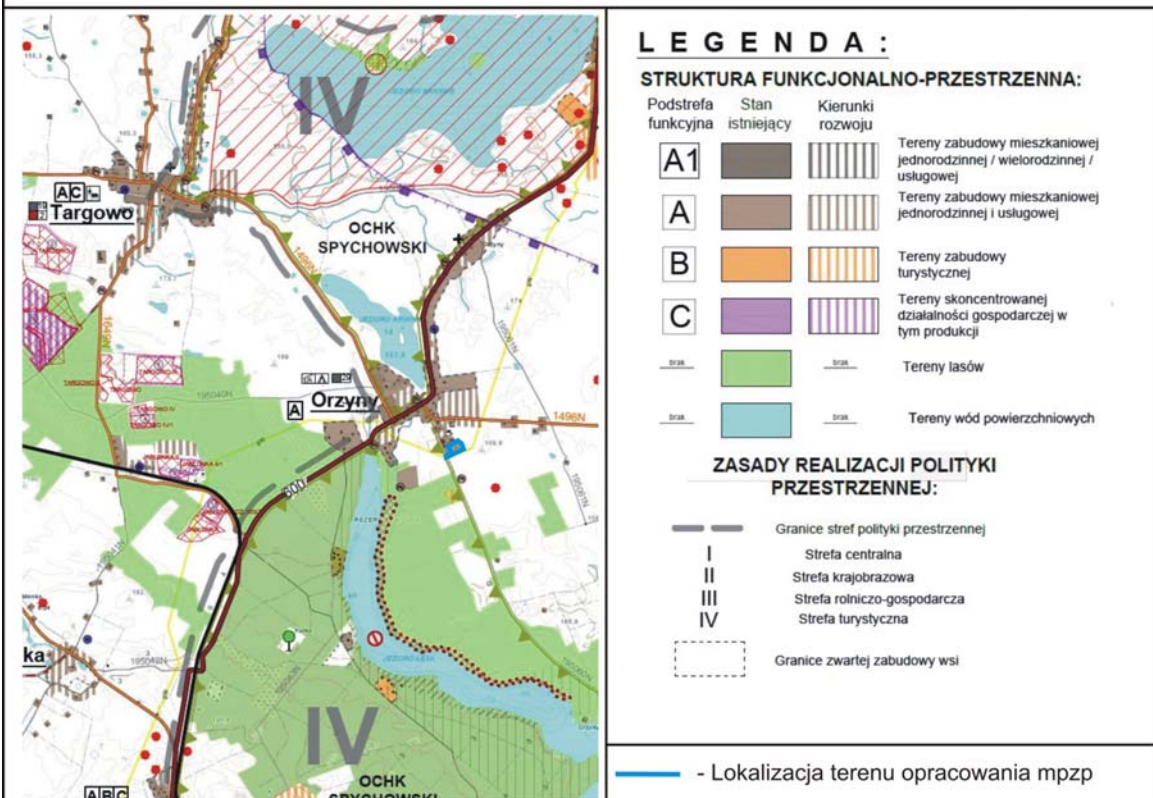
**ZAŁĄCZNIK NR 1  
DO UCHWAŁY NR L/405/23  
RADY GMINY DŹWIERZUTY  
Z DNIA 12 STYCZNIA 2023 R.**

Układ współrzędnych EPSG 2178

Mapa pochodząca z państwowego zasobu  
geodezyjnego Starosty Szczycieńskiego  
ID: Gg.6642.1939.2022\_2817\_P z dnia 10.11.2022r.



Wyrys ze Studium uwarunkowań i kierunków zagospodarowania przestrzennego gminy Dźwierzuty  
Uchwała Rady Gminy Dźwierzuty Nr XXIX/247/21 z dnia 29 kwietnia 2021 roku



| LEGENDA:   |   |
|--|---|
| OZNACZENIA OGÓLNE  |   |
| [Symbol]   | granica opracowania planu   |
| [Symbol]   | linie rozgraniczające tereny o różnym przeznaczeniu lub różnych zasadach zagospodarowania   |
| ZASADY PROWADZENIA POLITYKI PRZESTRZENNEJ  |   |
| [Symbol]   | nieprzekraczalna linia zabudowy   |
| [Symbol]   | wymiarowanie  |
| OZNACZENIA PRZEZNACZENIA TERENÓW ELEMENTARNYCH   |   |
| [Symbol]   | teren zabudowy mieszkaniowej jednorodzinnej szeregowej lub grupowej   |
| [Symbol]   | teren komunikacji drogowej wewnętrznej  |
| ELEMENTY WYNIKAJĄCE Z PRZEPISÓW ODREBNYCH  |   |
| teren objęty granicami opracowania znajduje się w granicach Głównego Zbiornika Wód Podziemnych (GZWP) nr 213 "Olsztyn" |   |
| ELEMENTY INFORMACYJNE  |   |
| [Symbol]   | istniejąca sieć i przyłącza wodociągowe   |
| [Symbol]   | istniejąca sieć i przyłącza kanalizacyjne   |
| [Symbol]   | istniejąca sieć i przyłącza energetyczne  |
| [Symbol]   | strefa, w której występują ograniczenia w zabudowie i zagospodarowaniu działki wynikające z położenia w sąsiedztwie napowietrznej linii elektroenergetycznej SN |
| droga publiczna nr 195060N   |   |