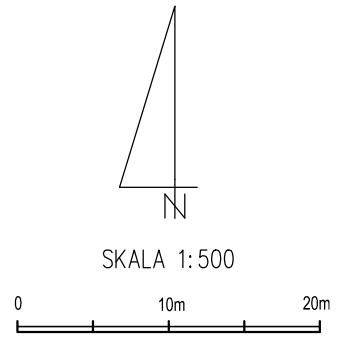
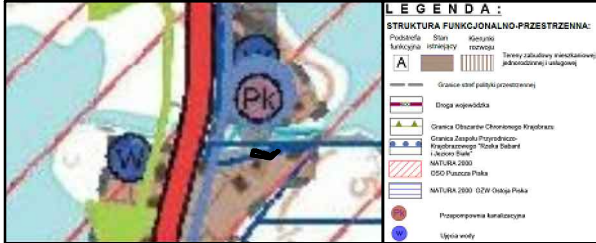


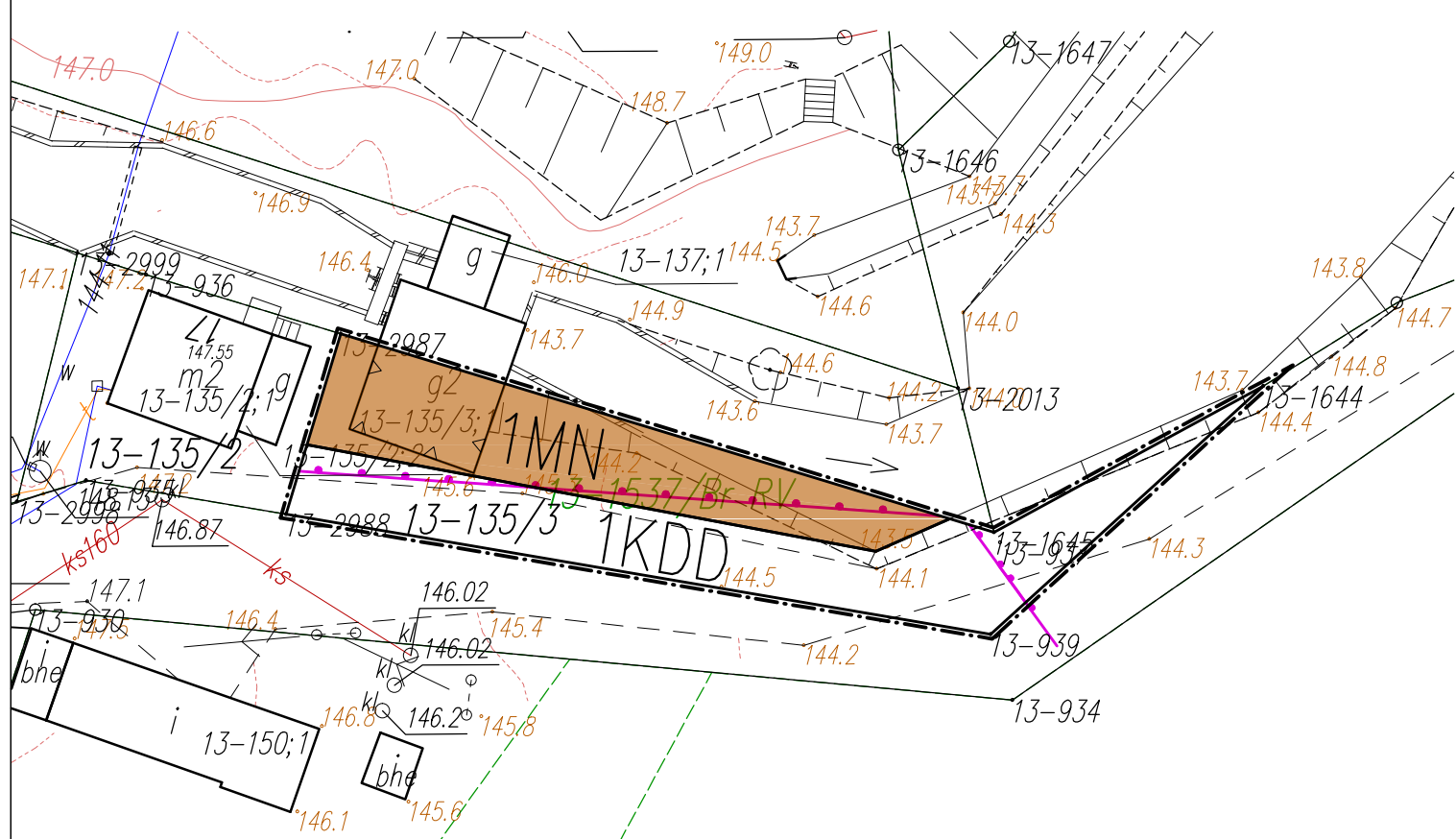
MIEJSCOWY PLAN ZAGOSPODAROWANIA PRZESTRZENNEGO DLA DZIAŁKI EW. NR 135/3 W MIEJSCOWOŚCI RAŃSK, GMINA DŹWIERZUTY

ZAŁĄCZNIK NR 1
DO UCHWAŁY NR XXXII/283/21
RADY GMINY DŹWIERZUTY Z
DNIA 16 WRZEŚNIA 2021 r.

WYRYS ZE STUDIUM UWARUNKWAŃ
I KIERUNKÓW ZAGOSPODAROWANIA
PRZESTRZENNEGO GMINY DŹWIERZUTY



--- GRANICA MPZP



USTALENIA:

- GRANICA PLANU
- LINIE ROZGRANICZAJĄCE TERENY O RÓŻNYM PRZEZNACZENIU LUB RÓŻNYCH ZASADACH ZAGOSPODAROWANIA
- NIEPRZEKRACZALNA LINIA ZABUDOWY
- 1MN TEREN ZABUDOWY MIESZKANIOWEJ JEDNORODZINNEJ
- 1KDD TEREN DROGI PUBLICZNEJ KLASY DOJAZDOWEJ
- GRANICA OBSZARU OZW NATURA 2000 OSTOJA PISKA

PRZEDSIĘBIORSTWO GOSPODARKI GRUNTAMI			
Pluski, ul. Pluszna 19			
MIEJSCOWY PLAN ZAGOSPODAROWANIA PRZESTRZENNEGO DLA DZIAŁKI EW. NR 135/3 W MIEJSCOWOŚCI RAŃSK, GMINA DŹWIERZUTY			
AUTORZY OPRACOWANIA		PODPIS	
GŁÓWNY PROJEKTANT	mgr inż. Maciej Wronka	SKALA 1:500	DATA: 04.2021
PROJEKTANT	mgr inż. Emilia Gafuszka - Wronka	ZAŁĄCZNIK NR 1	