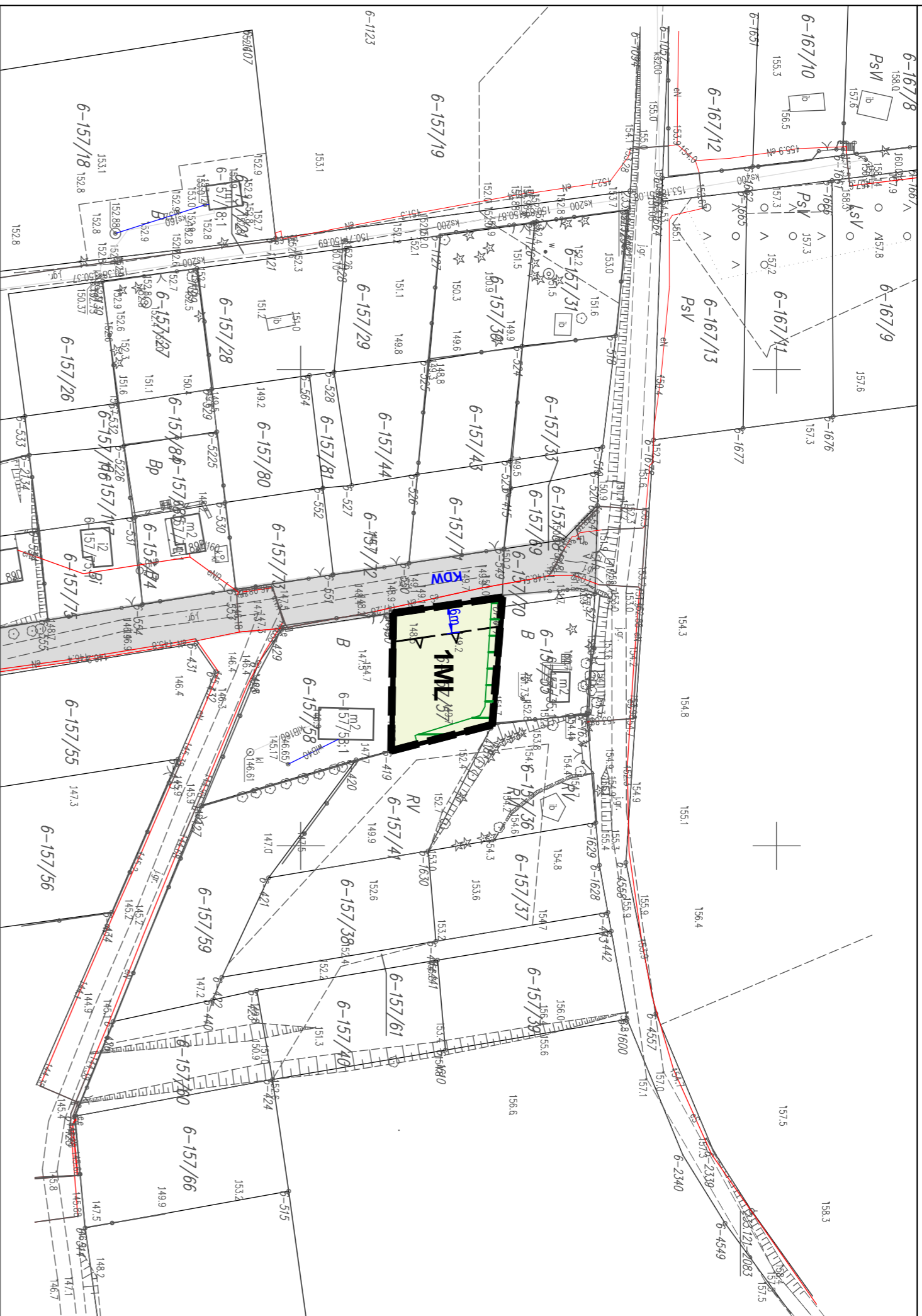





**PROGNOZA ODDZIAŁYWANIA ŚRODOWISKO DO MIEJSCOWEGO PLANU ZAGOSPODAROWANIA PRZESTRZENNEGO
DLA DZIAŁKI O NR EW. 157/57 W OBRĘBIE LINOWO, GMINA DŹWIERZUTY**








LEGENDA

-  teren nieużytkowany, pokryty w większości roślinnością ruderalną.
-  teren lokalizacji grup zadrzewień śródpolnych
-  droga gruntowa o małej uciążliwości

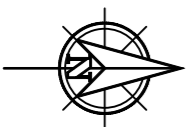
teren objęty granicami opracowania znajdujące się w granicach Głównego Zbiornika Wód Podziemnych (GZWP) nr 213 "Olsztyn"
teren objęty granicami opracowania znajdujące się w granicach Obszaru Chronionego Krajobrazu Pojezierza Olsztyńskiego

ZASADY PROWADZENIA POLITYKI PRZESTRZENNEJ

-  granica opracowania planu
-  linie rozgraniczające tereny o różnym przeznaczeniu lub różnych zasadach zagospodarowania
-  nieprzekraczalna linia zabudowy
-  tereny zabudowy leśnickowej lub rekreacji indywidualnej
-  grupy istniejących zadrzewień śródpolnych do zachowania

ELEMENTY INFORMACYJNE

KDW
oznaczenie drogi zgodnie z obowiązującą zmianą miejscowego planu zagospodarowania przestrzennego w obrębie wsi Linowo, gmina Dźwierzuty (Uchwała Nr XXI/191/09 Rady Gminy w Dźwierzutach z dnia 17.06.2009 r.)



skala:1:1000