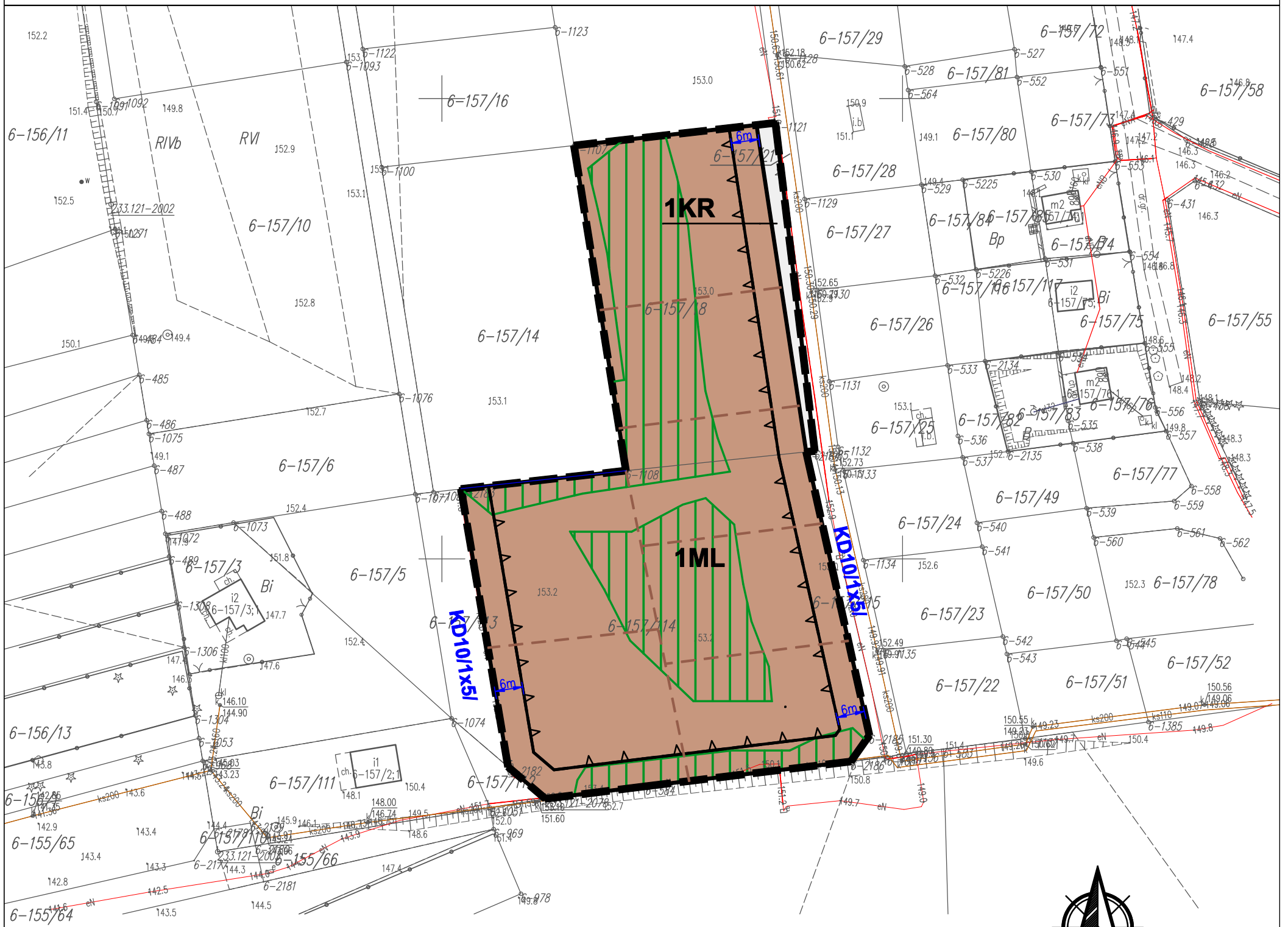


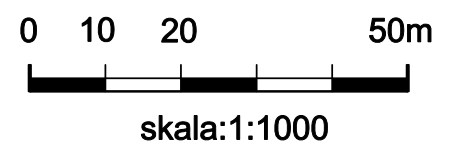
MIEJSCOWY PLAN ZAGOSPODAROWANIA PRZESTRZENNEGO DLA DZIAŁKI O NR EW. 157/114 I 157/18 W OBRĘBIE LINOWO, GMINA DŹWIERZUTY



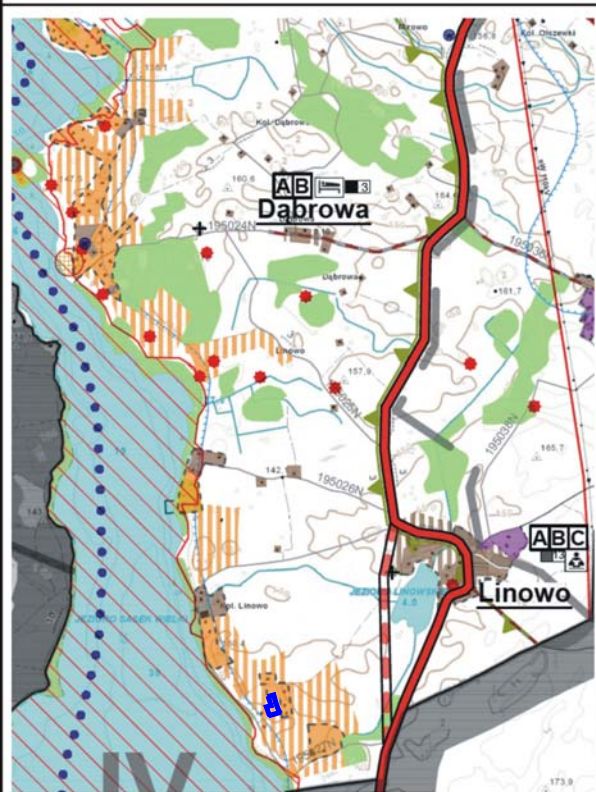
ZAŁĄCZNIK NR 1
DO UCHWAŁY NR
RADY GMINY DŹWIERZUTY
Z DNIA 2022 R.

Układ współrzędnych EPSG 2178

Mapa pochodząca z państwowego zasobu
geodezyjnego Starosty Szczycieńskiego
ID: Gg.6642.540.2022_2817_CL1 z dnia 18.03.2022r.



Wyrys ze Studium uwarunkowań i kierunków zagospodarowania przestrzennego gminy Dźwierzuty
Uchwała Rady Gminy Dźwierzuty Nr XXIX/247/21 z dnia 29 kwietnia 2021 roku



LEGENDA:

STRUKTURA FUNKCJONALNO-PRZESTRZENNA:

Podstrefa funkcjonalna	Stan istniejący	Kierunki rozwoju	
A1	[Symbol]	[Symbol]	Tereny zabudowy mieszkaniowej jednorodzinnej / wielorodzinnej / usługowej
A	[Symbol]	[Symbol]	Tereny zabudowy mieszkaniowej jednorodzinnej i usługowej
B	[Symbol]	[Symbol]	Tereny zabudowy turystycznej
C	[Symbol]	[Symbol]	Tereny skoncentrowanej działalności gospodarczej w tym produkcji
[Symbol]	[Symbol]	[Symbol]	Tereny lasów
[Symbol]	[Symbol]	[Symbol]	Tereny wód powierzchniowych

ZASADY REALIZACJI POLITYKI PRZESTRZENNEJ:

[Symbol]	Granice stref polityki przestrzennej
I	Strefa centralna
II	Strefa krajobrazowa
III	Strefa rolniczo-gospodarcza
IV	Strefa turystyczna
[Symbol]	Granice zwartej zabudowy wsi

- Lokalizacja terenu opracowania mpzp

LEGENDA:

OZNACZENIA OGÓLNE

[Symbol]	granica opracowania planu
[Symbol]	linie rozgraniczające tereny o różnym przeznaczeniu lub różnych zasadach zagospodarowania

ZASADY PROWADZENIA POLITYKI PRZESTRZENNEJ

[Symbol]	nieprzekraczalna linia zabudowy
[Symbol]	wymiarowanie

OZNACZENIA PRZEZNACZENIA TERENÓW ELEMENTARNYCH

[Symbol]	tereny zabudowy letniskowej lub rekreacji indywidualnej
[Symbol]	teren komunikacji drogowej wewnętrznej

ELEMENTY WYNIKAJĄCE Z PRZEPISÓW ODREBNYCH

[Symbol]	grupy istniejących zadrzewień śródpolnych do zachowania
[Symbol]	teren objęty granicami opracowania znajduje się w granicach Głównego Zbiornika Wód Podziemnych (GZWP) nr 213 "Olsztyn"
[Symbol]	teren objęty granicami opracowania znajduje się w granicach Obszaru Chronionego Krajobrazu Pojezierza Olsztyńskiego

ELEMENTY INFORMACYJNE

[Symbol]	oznaczenie drogi zgodnie z obowiązującym miejscowym planem zagospodarowania przestrzennego zespołów zabudowy letniskowej w obrębie wsi Linowo, gmina Dźwierzuty (Uchwała Nr XXVII/175/98 Rady Gminy w Dźwierzutach z dnia 28.05.1998r.)
[Symbol]	linie obrazujące geometryczne zasady wewnętrznego podziału