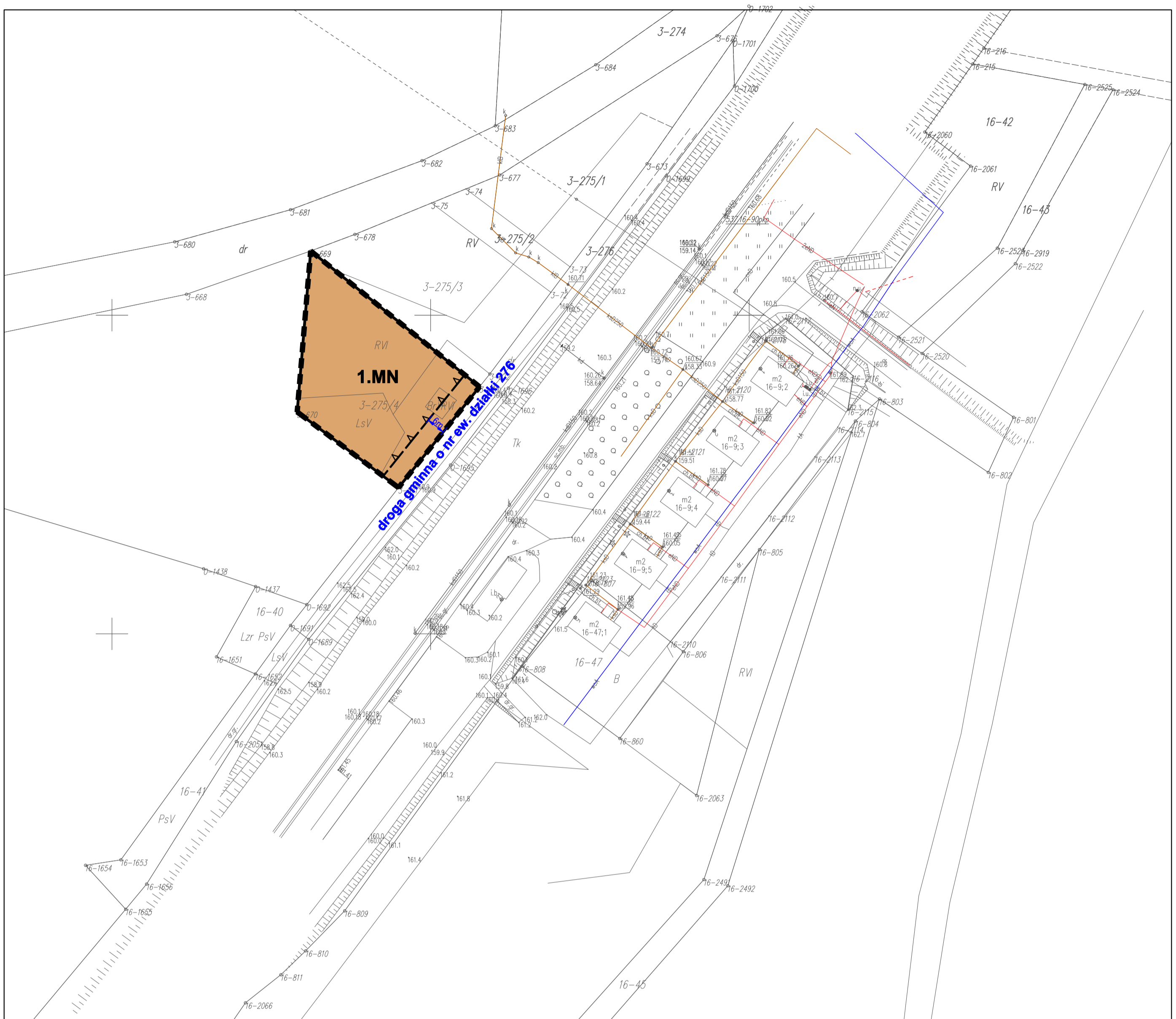
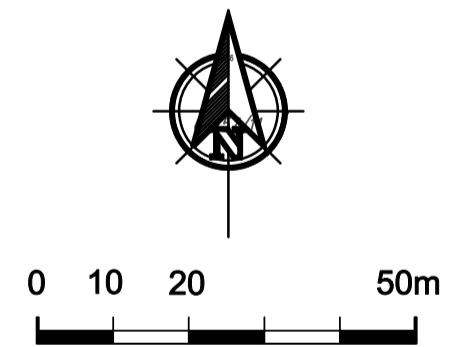


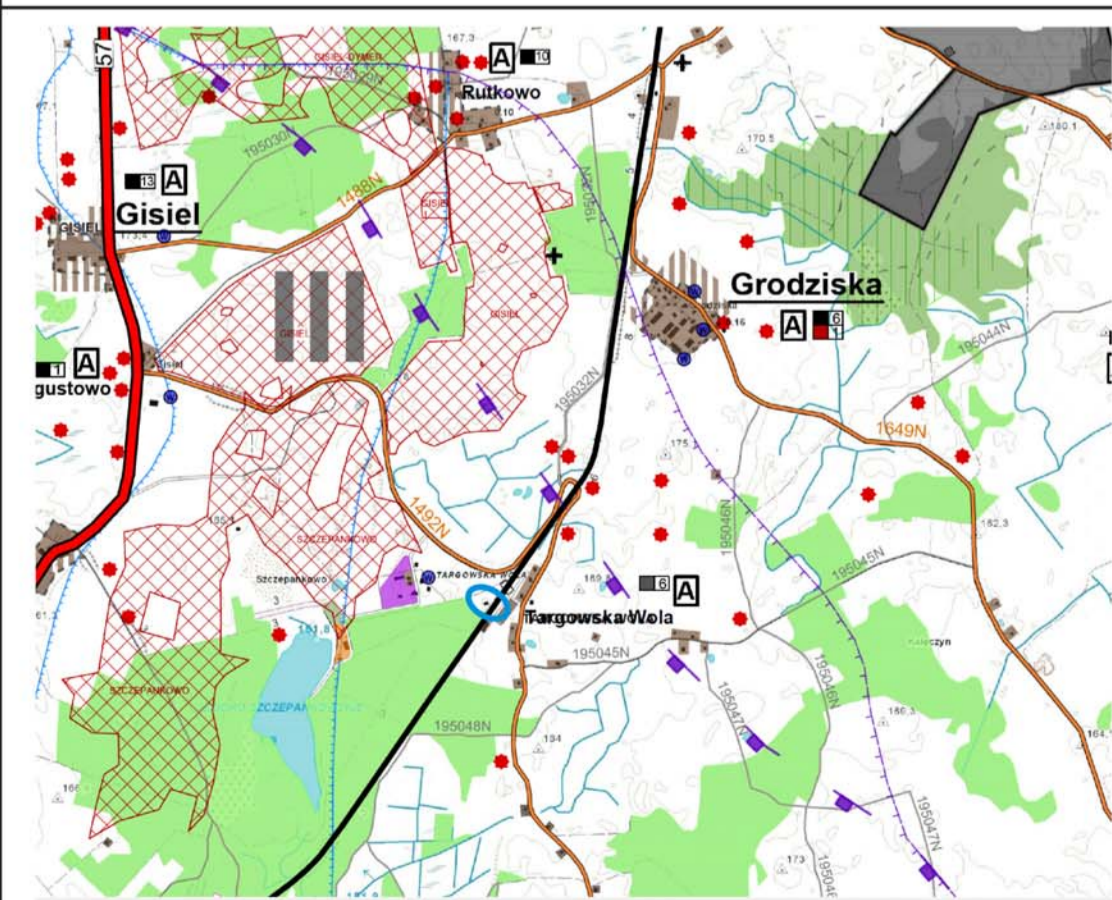
**MIJSCOWY PLAN ZAGOSPODAROWANIA PRZESTRZENNEGO  
DLA DZIAŁKI O NR EW. 275/4 W OBRĘBIE GISIEL, GMINA DŹWIERZUTY**



**ZAŁĄCZNIK NR 1  
DO UCHWAŁY NR .....  
RADY GMINY DŹWIERZUTY  
Z DNIA ..... 2022 R.**



Wyrys ze Studium uwarunkowań i kierunków zagospodarowania przestrzennego gminy Dźwierzuty  
Uchwała Rady Gminy Dźwierzuty Nr XXIX/247/21 z dnia 29 kwietnia 2021 roku



**LEGENDA:**

**STRUKTURA FUNKCJONALNO-PRZESTRZENNA:**

Podstrefa funkcjonalna	Stan istniejący	Kierunki rozwoju	Opis
A1	[Symbol]	[Symbol]	Tereny zabudowy mieszkaniowej jednorodzinnej / wietorodzinnej / usługowej
A	[Symbol]	[Symbol]	Tereny zabudowy mieszkaniowej jednorodzinnej i usługowej
B	[Symbol]	[Symbol]	Tereny zabudowy turystycznej
C	[Symbol]	[Symbol]	Tereny skoncentrowanej działalności gospodarczej w tym produkcji
brak	[Symbol]	brak	Tereny lasów
brak	[Symbol]	brak	Tereny wód powierzchniowych

**ZASADY REALIZACJI POLITYKI PRZESTRZENNEJ:**

[Symbol]	Granice stref polityki przestrzennej
I	Strefa centralna
II	Strefa krajobrazowa
III	Strefa rolniczo-gospodarcza
IV	Strefa turystyczna
[Symbol]	Granice zwartej zabudowy wsi

USTALENIA PLANU	
<b>OZNACZENIA OGÓLNE</b>	
[Symbol]	granica opracowania planu
[Symbol]	linie rozgraniczające tereny o różnym przeznaczeniu lub o różnych zasadach zagospodarowania
<b>ZASADY PROWADZENIA POLITYKI PRZESTRZENNEJ</b>	
[Symbol]	nieprzekraczalna linia zabudowy
[Symbol]	wymiarowanie
<b>OZNACZENIA PRZEZNACZENIA TERENÓW ELEMENTARNYCH</b>	
[Symbol]	tereny zabudowy mieszkaniowej jednorodzinnej
<b>ELEMENTY WYNIKAJĄCE Z PRZEPISÓW ODRĘBNYCH</b>	
teren objęty granicami opracowania znajduje się w granicach Głównego Zbiornika Wód Podziemnych (GZWP) nr 213 "Olsztyn"	
<b>OZNACZENIA INFORMACYJNE</b>	
[Symbol]	istniejąca sieć i przyłącza wodociągowe
[Symbol]	istniejąca sieć i przyłącza kanalizacyjne
[Symbol]	istniejąca sieć i przyłącza energetyczne