

PROGNOZA ODDZIAŁYWANIA NA ŚRODOWISKO

dla projektu miejscowego planu zagospodarowania przestrzennego dla
terenu działek ewidencyjnych nr 89/1, 89/2, 89/3, obręb Dąbrowa, gmina
Dźwierzuty



ZLECENIODAWCA:

Urząd Gminy Dźwierzuty

ul. Niepodległości 6, 12-120 Dźwierzuty

WYKONAWCA:



Przedsiębiorstwo Gospodarki Gruntami TOPOZ Maciej Wronka

Pluski, ul. Pluszna 19, 11-034 Stawiguda

Spis treści

1. Wstęp.....	4
1.1. Podstawy formalno-prawne prognozy	4
1.2. Cel oraz zakres prognozy oddziaływania na środowisko	5
1.3. Metodyka i forma opracowania.....	7
2. Charakterystyka środowiska przyrodniczego.....	8
2.1. Położenie, użytkowanie, zagospodarowanie terenu, analiza terenów sąsiednich.....	8
2.2. Rzeźba terenu, budowa geologiczna, gleby, warunki klimatyczne.....	14
2.3. Zlewnia, wody powierzchniowe, wody podziemne	19
2.4. Szata roślinna	23
2.5. Zabytki kulturowe	26
2.6. Obszary chronione	26
2.7. Inne formy ochrony przyrody	29
3. Ocena stanu środowiska	32
3.1. Jakość powietrza atmosferycznego	32
3.2. Klimat akustyczny.....	32
3.3. Oddziaływanie sieci elektroenergetycznych.....	33
3.4. Zagrożenia przyrodnicze	34
4. Informacja o głównych celach i zawartości projektu planu.....	36
4.1. Cel opracowania projektu planu	36
4.2. Ustalenia projektu planu.....	36
4.3. Powiązania ustaleń planu z innymi dokumentami	39
4.4. Potencjalne zmiany stanu środowiska w przypadku braku realizacji ustaleń projektu planu....	40
5. Cele ochrony środowiska ustanowione na szczeblu międzynarodowym, wspólnotowym i krajowym, istotne z punktu widzenia projektowanego dokumentu, oraz sposoby w jakich te cele i inne problemy środowiska zostały uwzględnione podczas opracowania dokumentu	40
6. Przewidywane oddziaływanie ustaleń projektu planu na środowisko	45
6.1. Oddziaływanie na powierzchnię ziemi, w tym gleby	45
6.2. Oddziaływanie na zasoby naturalne	46
6.3. Oddziaływanie na wody powierzchniowe i podziemne.....	47
6.4. Oddziaływanie na powietrze atmosferyczne	48
6.5. Klimat akustyczny.....	49
6.6. Oddziaływanie w zakresie promieniowania elektromagnetycznego.....	50
6.7. Oddziaływanie na szatę roślinną, świat zwierzęcy i różnorodność biologiczną	52
6.8. Oddziaływanie na krajobraz.....	53
6.9. Oddziaływania na zabytki i dobra materialne.....	53
6.10. Oddziaływania na życie i zdrowie ludzi.....	54
6.11. Oddziaływanie na obszary chronione	54

6.12.	Oddziaływanie na tereny sąsiednie	55
7.	Stan środowiska na obszarach objętych przewidywanym znaczącym oddziaływaniem	56
8.	Rozwiązania alternatywne do rozwiązań zawartych w miejscowym planie.....	56
9.	Rozwiązania mające na celu zapobieganie, ograniczenie lub kompensację przyrodniczą negatywnych oddziaływań na środowisko, mogących być rezultatem realizacji projektu miejscowego ..	57
10.	Przewidywane metody analiz skutków realizacji postanowień projektowanego dokumentu oraz częstotliwość jej przeprowadzania.....	59
11.	Informacje o możliwym transgranicznym oddziaływaniu na środowisko	60
12.	Wskazanie napotkanych trudności wynikających z niedostatków techniki lub luk we współczesnej wiedzy	60
13.	Zapobieganie, ograniczenia lub kompensacja przyrodnicza negatywnych skutków oddziaływań przyszłego użytkowania terenu na środowisko.	60
14.	Wnioski	61
15.	Streszczenie w języku niespecjalistycznym.....	62
16.	Wykaz materiałów źródłowych.....	65

1. Wstęp

Prognoza oddziaływania na środowisko została sporządzona dla projektu miejscowego planu zagospodarowania przestrzennego dla terenu działek ewidencyjnych nr 89/1, 89/2, 89/3, obręb Dąbrowa, gmina Dźwierzuty.

Projekt przedmiotowego planu został utworzony na podstawie uchwały Rady Gminy Dźwierzuty Nr XXIII/197/13 z dnia 29 marca 2013 r. w sprawie przystąpienia do sporządzenia miejscowego planu zagospodarowania przestrzennego dla terenu działek ewidencyjnych nr 89/1, 89/2, 89/3, obręb Dąbrowa, gmina Dźwierzuty.

Obszar projektowanego planu obejmuje tereny działek ewidencyjnych nr 89/1, 89/3, 89/3, w miejscowości Dąbrowa, gmina Dźwierzuty o powierzchni ok. 1,1 ha.

Obszar objęty projektem był już przedmiotem rozważań na temat oddziaływania na środowisko.

Analizowany teren położony jest w całości w zasięgu Obszaru Chronionego Krajobrazu Pojezierza Olsztyńskiego.

Obszar opracowania położony jest częściowo w zasięgu obszaru specjalnej ochrony ptaków NATURA 2000 – Puszcza Napiwodzko-Ramucka (kod: PLB280007).

Obszar objęty opracowaniem położony jest poza pozostałymi formami ochrony przyrody takimi jak: parki krajobrazowe, parki narodowe, rezerваты, użytki ekologiczne czy zespoły przyrodniczo-krajobrazowe.

1.1. Podstawy formalno-prawne prognozy

Zgodnie z ustawą z dnia 3 października 2008 r. o udostępnianiu informacji o środowisku i jego ochronie, udziale społeczeństwa w ochronie środowiska oraz ocenach oddziaływania na środowisko (t.j. Dz.U.2020.283) ustalony został obowiązek opracowania prognozy oddziaływania na środowisko.

Podstawą formalno-prawną prognozy również są:

- Ustawa z dnia 27 marca 2003 r. o planowaniu i zagospodarowaniu przestrzennym (art. 17 pkt. 4; t.j. Dz.U.2020.293),
- Ustawa z dnia 27 kwietnia 2001 r. – Prawo ochrony środowiska (t.j. Dz.U.2019.1396),
- Projekt miejscowego planu zagospodarowania przestrzennego dla terenu działek ewidencyjnych nr 89/1, 89/2, 89/3, obręb Dąbrowa, gmina Dźwierzuty,
- Ustawa z dnia 16 kwietnia 2004 r. – O ochronie przyrody (t.j. Dz.U. 2020.55).

Prognoza oddziaływania na środowisko jest elementem strategicznej oceny oddziaływania na środowisko, służącej eliminowaniu lub łagodzeniu ewentualnych konfliktów przyrodniczo - przestrzennych. Formuła dokumentu pozwala, by we wszystkich fazach planowania uwzględniać wzajemne relacje pomiędzy uwarunkowaniami przyrodniczymi, a przyjętymi w projekcie planu rozwiązaniami planistycznymi.

1.2. Cel oraz zakres prognozy oddziaływania na środowisko

Głównym celem sporządzania prognozy oddziaływania na środowisko jest wskazanie przewidywanego wpływu na środowisko, będącym skutkiem realizacji dopuszczonych w projekcie planu form zagospodarowania przestrzennego, między innymi poprzez ocenę relacji pomiędzy przyjętymi w projekcie planu rozwiązaniami planistycznymi, a uwarunkowaniami środowiska przyrodniczego, a także aspektami gospodarczymi i społecznymi, zgodnie z zasadą zrównoważonego rozwoju.

Prognoza oddziaływania na środowiska, ma za zadanie przedstawienie rozwiązań zapobiegających, ograniczających lub kompensujących negatywne oddziaływanie projektu planu na środowisko.

Podsumowując, zakres Prognozy obejmuje elementy określone w art. 51 i 52 ustawy z dnia 3 października 2008 r. o udostępnianiu informacji o środowisku i jego ochronie, udziale społeczeństwa w ochronie środowiska oraz o ocenach oddziaływania na środowisko (t.j. Dz.U.2020.283).

Prognoza została wykonana w zakresie i stopniu szczegółowości uzgodnionym przez:

- Regionalnego Dyrektora Ochrony Środowiska w Olsztynie, Wydział Ocen Oddziaływania na Środowisko – pismo WOOŚ.411.92.2019.AD z dnia 23 sierpnia 2019 r. (zał. teks. nr 1),
- Państwowego Powiatowego Inspektora Sanitarnego w Szczytnie – pismo znak ZNS.4082.25.2019 z dnia 27 sierpień 2019 r. (zał. teks. nr 2).

W skład prognozy oddziaływania na środowisko wchodzi:

- Informacje o zawartości projektu planu, jego głównych celach oraz powiązaniu z innymi dokumentami.
- Informację o metodach zastosowanych przy sporządzaniu prognozy.
- Propozycje dotyczące przewidywanych metod analiz skutków będących wynikiem realizacji postanowień projektu planu, a także częstotliwość jej przeprowadzania.
- W przypadku wystąpienia – transgraniczne oddziaływanie na środowisko.
- Streszczenie w języku niespecjalistycznym.

Prognoza określa, analizuje i ocenia:

- Istniejący, aktualny stan środowiska naturalnego i przewidywane potencjalne jego zmiany w przypadku braku realizacji postanowień projektu planu.
- Stan środowiska na obszarach objętych przewidywanym znaczącym oddziaływaniem.
- Istniejące problemy ochrony środowiska z punktu widzenia realizacji projektu planu, w szczególności dotyczące obszarów podlegających ochronie na podstawie ustawy z dnia 16 kwietnia 2004r. o ochronie przyrody.
- Cele ochrony środowiska ustalone na szczeblu międzynarodowym, wspólnotowym i krajowym, istotne z punktu widzenia projektu planu, a także sposób w jaki ww. cele uwzględnione zostały w trakcie opracowywania dokumentu.
- Przewidywane znaczące oddziaływanie (bezpośrednie, pośrednie, wtórne, skumulowane, krótkoterminowe, średnioterminowe, długoterminowe, stałe, chwilowe, pozytywne, negatywne) na cele i przedmiot ochrony obszaru Natura 2000, integralność tego obszaru oraz na środowisko w tym na różnorodność biologiczną, ludzi, zwierzęta, rośliny, wodę, powietrze, powierzchnię ziemi, krajobraz, klimat, zasoby naturalne, zabytki, dobra materialne, z uwzględnieniem zależności między wymienionymi elementami środowiska oraz między oddziaływaniami na te tereny.

Prognoza przedstawia rozwiązania mające na celu zapobieganie, ograniczanie lub kompensację przyrodniczą negatywnych oddziaływań na środowisko, mogących być rezultatem realizacji projektu planu, w szczególności ochrony obszarów Natura 2000 oraz ich integralność. Przedstawia także rozwiązania alternatywne lub wyjaśnia ich brak.

Prognoza, według art. 52 ww. ustawy opracowywana jest w stopniu odpowiednim do szczegółowości informacji zawartych w projekcie planu oraz stosownie do stanu współczesnej wiedzy i metod oceny. Zakres i stopień szczegółowości informacji opracowanej prognozy, stosownie do wymogów zawartych w artykule 53 ww. ustawy jest uzgadniany z właściwymi organami, wskazanymi w art.57 i 58 ustawy: regionalnym dyrektorem ochrony środowiska i państwowym powiatowym inspektorem sanitarnym.

1.3. Metodyka i forma opracowania

Niniejszy dokument został opracowany jako opis charakterystyki istniejących zasobów środowiska i informacji dotyczących mechanizmów jego funkcjonowania ze wskazaniem, mogących wystąpić, skutków będących następstwem realizacji ustaleń projektu planu. Istniejące uwarunkowania środowiskowe zostały przeanalizowane pod kątem wprowadzenia rozwiązań planistycznych z projektu planu. Uzyskane informacje, uzupełnione wiedzą pozyskaną z dostępnych materiałów źródłowych, a także wizji terenowej, pozwoliły na opracowanie charakterystyki stanu funkcjonowania środowiska w podziale na poszczególne komponenty. Stopień szczegółowości niniejszego dokumentu określiły: obecny stan dostępnej informacji o środowisku oraz zakres informacji ustaleń projektu planu.

Do materiałów którymi dodatkowo wspomagano się przy opracowaniu prognozy należą m.in.: Raporty oddziaływania na środowisko, waloryzacje przyrodnicze, wcześniej wykonane prognozy oddziaływania itp. dokumenty pozyskane podczas wykonywania niniejszego dokumentu. Opracowanie prognozy rozpoczęto wizją terenową w celu zapoznania się z ogólnymi warunkami środowiskowymi panującymi na analizowanym terenie oraz istniejącym zainwestowaniem. Wizja terenowa odbyła się w grudniu 2019 r. Wykonano obserwacje terenowe nakierowane na obserwacje ornitologiczne oraz w mniejszym stopniu wyrywkowe inwentaryzacje florystyczne.

Po zgromadzeniu potrzebnych informacji podczas wizji terenowej przystąpiono do następnego etapu prac związanych z przygotowaniem dokumentacji. Zestawienie i porównanie wszystkich dostępnych informacji pozwoliło na opracowanie charakterystyki stanu funkcjonowania środowiska, aktualnego sposobu użytkowania terenów oraz ich skłonność do degradacji przy wprowadzeniu zmian jakie przewiduje projekt planu.

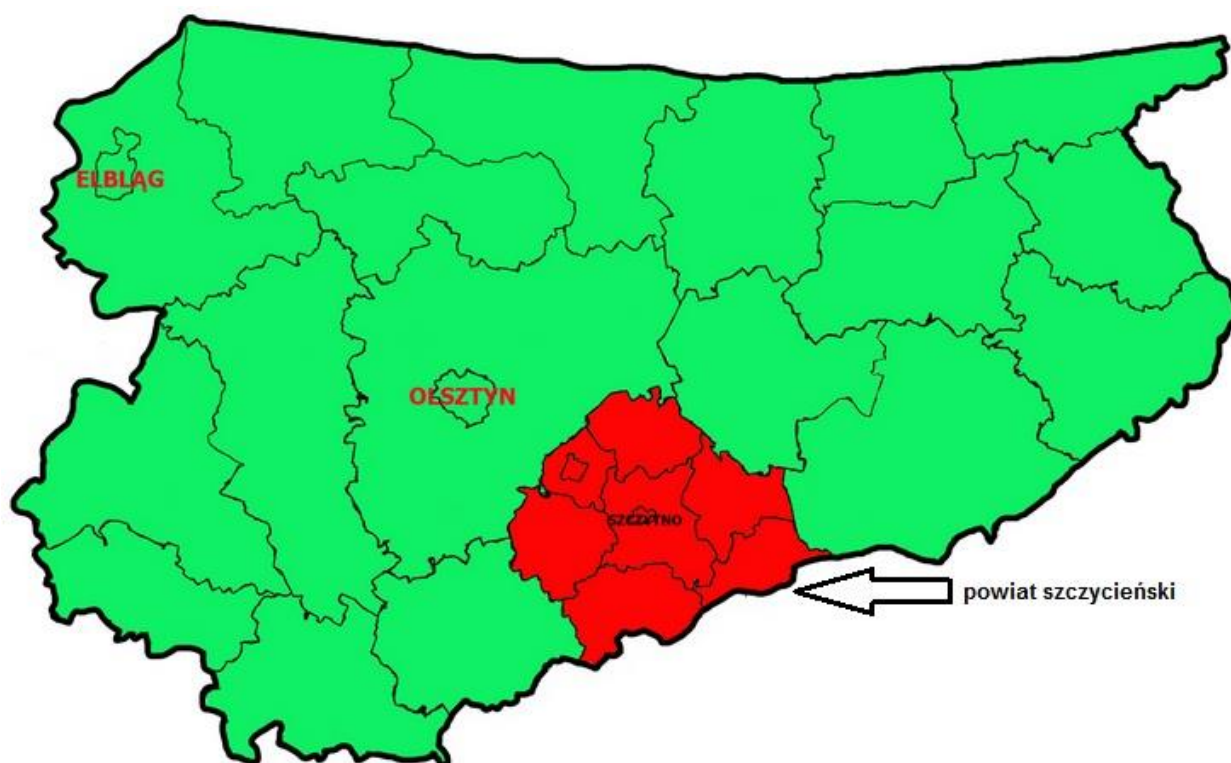
Dalszy etap prac porusza jedną z najważniejszych, dla niniejszego opracowania, kwestii. Jest to analiza wpływu jaki wywrze, na teren badań, wprowadzenie ustaleń projektu planu. Ww. analiza polega na odniesieniu położenia analizowanego obszaru do położenia terenów prawnie chronionych w kontekście zagrożeń dla środowiska. Przyjęto następujące kryteria oddziaływań: bezpośrednie, pośrednie i wtórne, skumulowane, krótkoterminowe, średnioterminowe i długoterminowe, stałe i chwilowe oraz pozytywne, neutralne i negatywne. Wynikiem przeprowadzenia niniejszej analizy ma być podanie odpowiednich rozwiązań eliminujących tudzież minimalizujących potencjalnych negatywnych oddziaływań, które mogą generować ustalenia projektu planu.

2. Charakterystyka środowiska przyrodniczego

2.1. Położenie, użytkowanie, zagospodarowanie terenu, analiza terenów sąsiednich

Obszar opracowania położony jest w Gminie Dźwierzuty. Gmina Dźwierzuty znajduje się w północno – wschodniej części Polski w Województwie Warmińsko–Mazurskim w powiecie Szczycieńskim. Natomiast zgodnie z podziałem fizyczno–geograficznym Kondrackiego położona jest w obrębie Pojezierza Mrągowskiego. Wzdłuż zachodniej granicy gminy przebiega granica z Pojezierzem Olsztyńskim. Mezoregiony te wchodzi w skład makroregionu Pojezierza Mazurskiego. Razem z Pojezierzami Południowobałtyckimi jest on częścią około bałtyckiej strefy pojeziernej.

Poniższe mapy przedstawiają lokalizację gminy na tle województwa oraz powiatu.

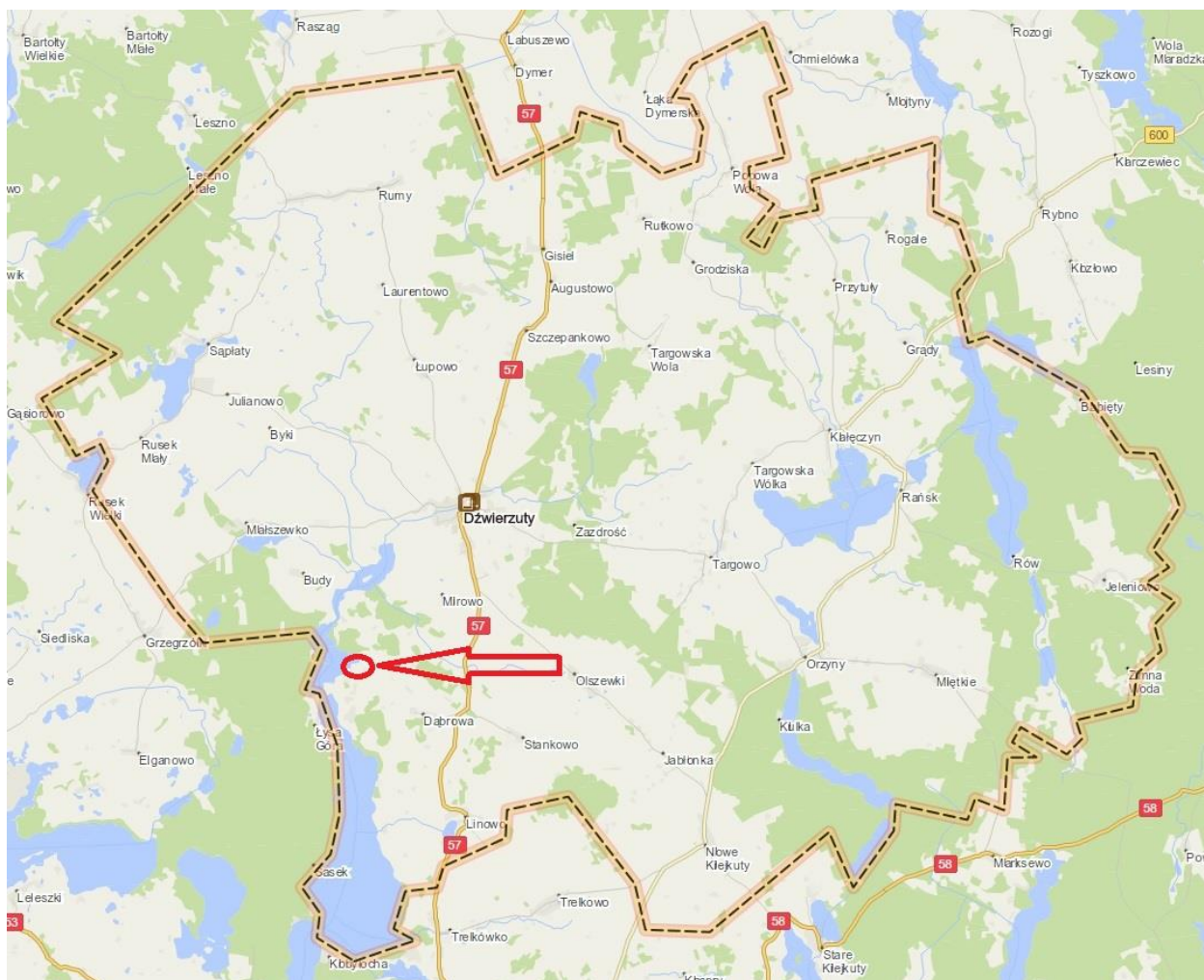


Rys. nr 1. Położenie powiatu szczycieńskiego na tle województwa Warmińsko-Mazurskiego. Źródło: <http://wielbark.com.pl>



Rys. nr 2. Położenie gminy Dźwierzuty na tle powiatu szczycieńskiego. Źródło: ug.szczytno.pl.

Na poniższym rysunku przedstawiono lokalizację badanego obszaru na tle gminy.



Rys. nr 2. Położenie analizowanego obszaru na terenie gminy Dźwierzuty. Strzałką i obwiednią koloru czerwonego orientacyjne położenie obszaru opracowania. Źródło: <https://mapa.targeo.pl/gmina Dźwierzuty>



Zdjęcie nr 1. Obszar opracowania.



Zdjęcie nr 2. Obszar opracowania.



Zdjęcie nr 3. Obszar opracowania.



Zdjęcie nr 4. Obszar opracowania.

Analizę zagospodarowania terenów sąsiednich wykonano w oparciu o dane tematyczne tzw. analizę na podstawie danych przestrzennych CORINE Land Cover - jest to projekt realizowany przez Europejską Agencję Środowiska, a jego podstawowym celem jest dalsze dokumentowanie zmian w pokryciu terenu, jak również gromadzenie i aktualizacja porównywalnych danych w Europie.



Rys. nr 3. Fragment mapy pokrycia terenu/użytkowania ziemi - CORINE Land Cover (CLC). Obwiednią koloru czerwonego wskazano orientacyjne położenie obszaru opracowania.
Źródło: <http://inspire.gios.gov.pl>

Fragment mapy CORINE Land Cover - głównymi formami wykorzystania terenu w bliskim sąsiedztwie omawianego terenu są – grunty orne poza zasięgiem urządzeń nawadniających (211), zbiorniki wodne (512).

Analizowany obszar stanowią grunty orne poza zasięgiem urządzeń nawadniających (211).

W dalszym sąsiedztwie, oprócz ww. złożone systemy upraw i działek (242), występują także lasy mieszane (313).

2.2. Rzeźba terenu, budowa geologiczna, gleby, warunki klimatyczne

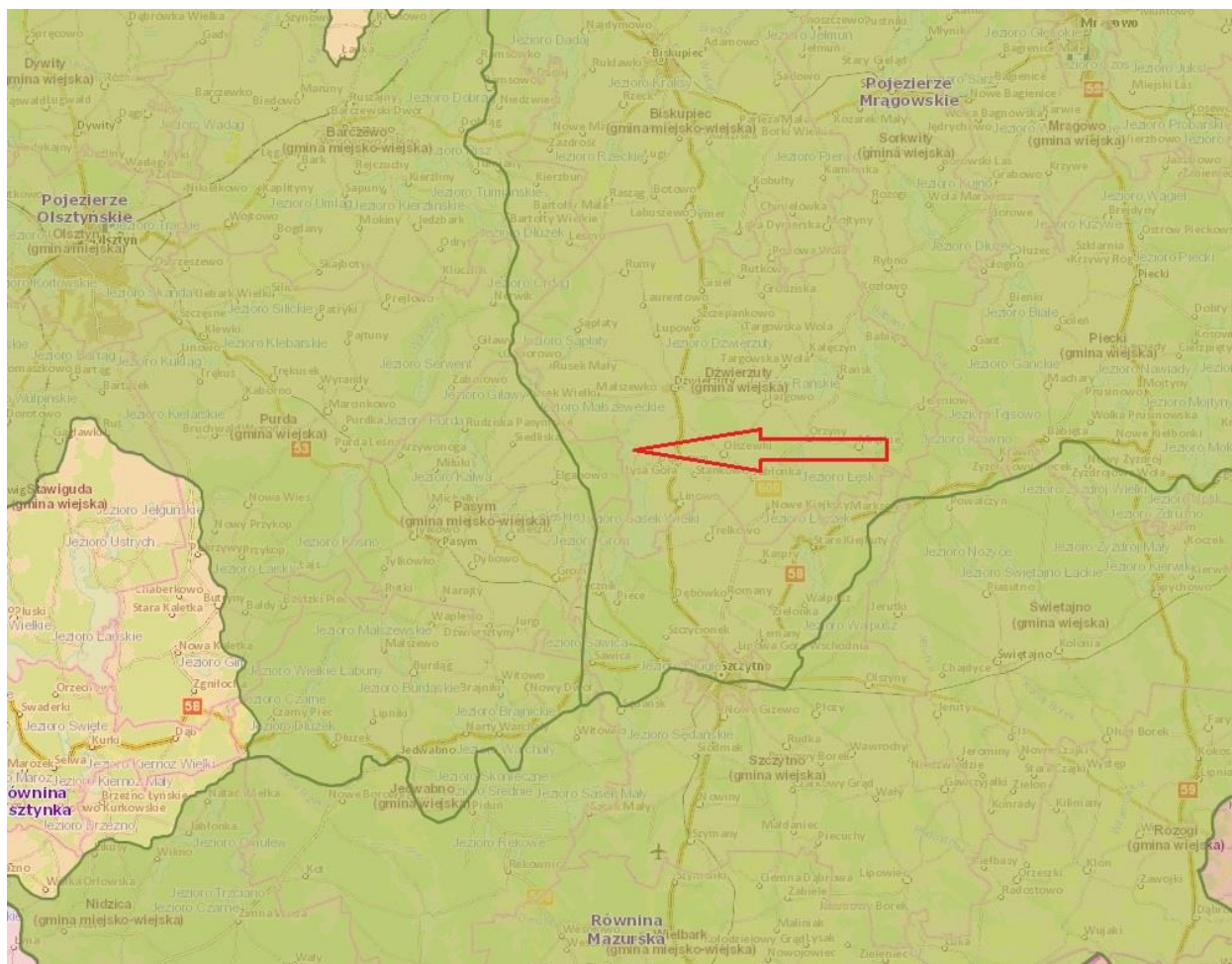
Teren Gminy Dźwierzuty jest związany z działalnością lądolodu na danym obszarze - zlodowacenie północnopolskie, głównie w jego fazie pomorskiej.

Krajobraz gminy Dźwierzuty ukształtowany został przez cztery zlodowacenia czwartorzędowe na przestrzeni milionów lat, a głównie przez ostatnie – bałtyckie. Obszar charakteryzuje zatem bogate ukształtowanie powierzchni. Występują faliste i pagórkowate wzgórza w strefie moren czołowych, płaskie i faliste obszary moren dennych, płaskie doliny rzeczne oraz równinne obszary sandrowe. Ukształtowanie powierzchni, będące głównie wynikiem ostatniego zlodowacenia, wytworzyło na omawianym obszarze zbliżone do siebie typy krajobrazu składającego się z mono pofałdowanych obszarów, wysoczyzn oraz dolin i kotlin morenowych, wypełnionych najczęściej wodami jezior. Wysoczyzny najczęściej mają charakter łagodnych wzgórz. Charakterystycznym elementem krajobrazu gminy oprócz licznych zbiorników wodnych są rozległe, zwarte kompleksy leśne.

Różnica poziomów:

- Jabłońskie Góry (zachodni brzeg J. Łęsk, w pobliżu miejscowości Nowe Kiejkuty) – 207 m n.p.m;
- Zachodni brzeg J. Sasek Wielki - 137,3 m n.p.m;

Przeważają faliste formy ukształtowania terenu w postaci pagórków i dolin o wysokościach wahających się od 150 – 190 m n.p.m.



Rys. nr 4. Fragment mapy fizyczno-geograficznej. Strzałką koloru czerwonego oznaczono orientacyjne położenie obszaru opracowania. Źródło: www.pgi.gov.pl

Położenie obszaru opracowania wg powyższego rysunku:

Makroregion – 842.8, Pojezierze Mazurskie; Podprowincja – Pojezierze Wschodnio-bałtyckie; Prowincja – Niż Wschodniobałtycko-Białoruski; Megaregion Niż Wschodnioeuropejski.

Budowa geologiczna

Obszar gminy Dźwierzuty leży w zasięgu prekambryjskiej platformy wschodnioeuropejskiej, w jednostce tektonicznej zwanej wyniesieniem mazursko - suwalskim. Zachodnia część gminy to pagórkowata morena czołowa, o intensywnie zróżnicowanej rzeźbie, której powierzchnia usytuowana jest na wysokościach rzędu 150 - 190 m n.p.m. Jej powstanie datuje się na czas plejstoceńskiego zlodowacenia północnopolskiego. Pasma utworów geologicznych zlokalizowane w zachodniej i wschodniej części gminy zbudowane z glin zwałowych, ich zwietrzelin oraz piasków i żwirów lodowcowych, przedzielone są rozmieszczonym południkowo pasem piasków i żwirów sandrowych. Wśród wspomnianych wyżej utworów wyróżnia się także żwiry, piaski, głazy i gliny moren czołowych oraz żwiry, piaski, mady rzeczne, torfy i namuły o charakterze plamowym. Punktowo na terenie całej gminy pojawiają się piaski i mułki kemów. Wzdłuż pasma granicznego utworów lodowcowych i sandrowych naprzemiennie występują moreny czołowe oraz ozy.

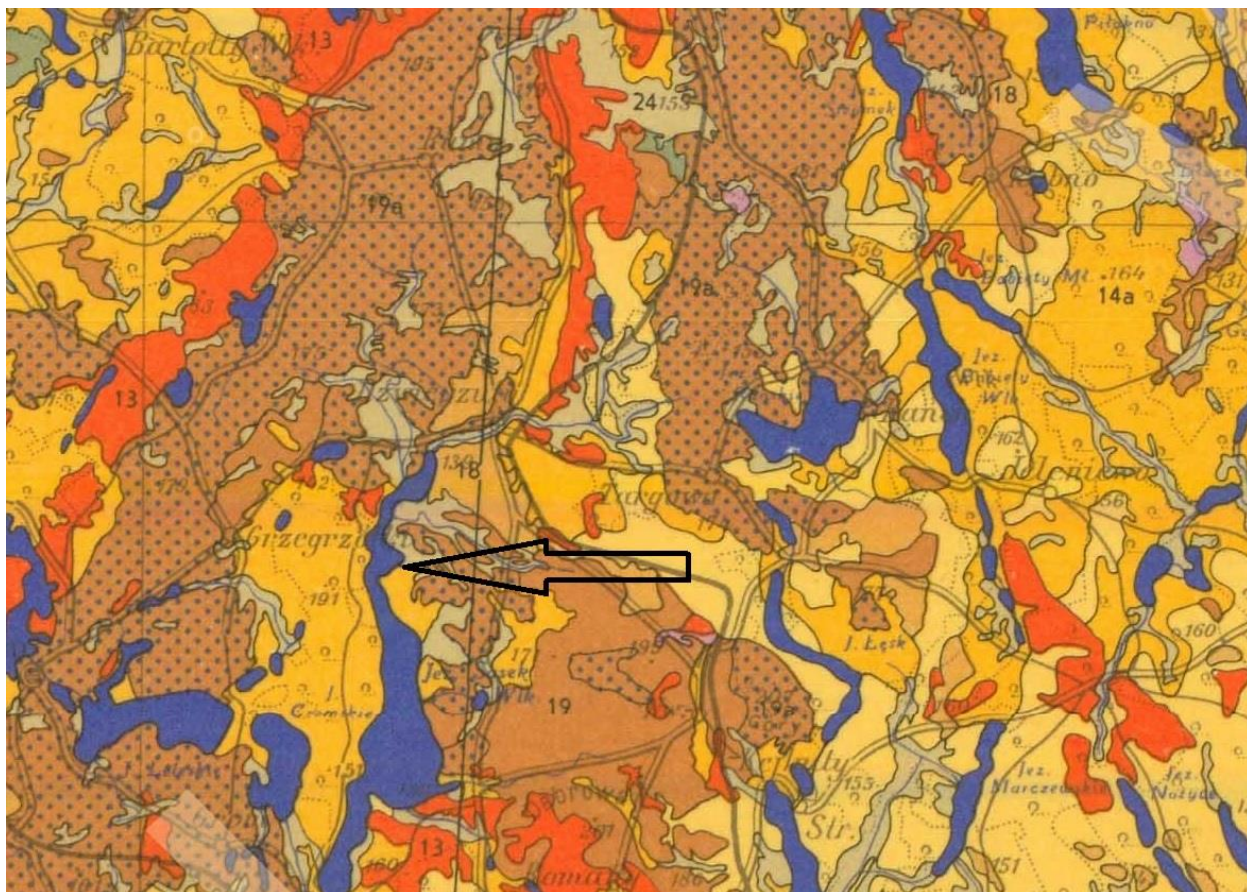
Rys. nr 5. Fragment mapy geologicznej. Strzałką koloru czerwonego oznaczono orientacyjne położenie obszaru opracowania. Źródło: geolog.pgi.gov.pl

Pod względem litologicznym obszar opracowania stanowią piaski i żwiry, mady rzeczne oraz torfy i namuły pochodzące ze zlodowacenia północnopolskiego (Holocen) – co widać na powyższym rysunku.

Gleby

Gleby na obszarze gminy zalicza się do gleb lekkich, słabo zbielicowanych, wytworzonych na glinach i piaskach. Do gleb najlepszych, a zarazem dominujących, z punktu widzenia rolnictwa – należą gleby brunatne, wykazujące III i IV klasę bonitacyjną, co świadczy o ich wydajności i uniwersalności. Kompleksami przeważającymi na terenie gminy, a dominującymi na wysoczyźnie morenowej są: kompleks pszenno-dobry i pszenno-wadliwy o składzie gatunkowym glin lekkich całkowitych lub glin lekkich zalegających na glinie średniej bądź piaskach gliniastych mocnych. Gleby kompleksów pszenno-dobrych są zwarte, o wykształconym profilu orno-próchnicznym i dobrej strukturze. Pod względem przydatności rolniczej są uniwersalne i wydajne: zaliczone do III i IVa klasy bonitacyjnej. Znaczny udział kompleksu trzeciego wadliwego związany jest z intensywnie zróżnicowaną rzeźbą wysoczyzny morenowej. Jego przewaga zaznacza się w rejonie wsi Nowe Kiejkuty, Mały Rusek, Julianowo, Romy, Stankowo.

Gleby kompleksów żytnich bardzo dobrego i dobrego skupiają się głównie w części południowo - wschodniej oraz w okolicach Rutkowa, Lupowa, Dźwierzut. W składzie gatunkowym dominują piaski gliniaste mocne i lekkie od powierzchni, zalegające na glinie lekkiej lub piasku słabogliniastym. Zaliczone są do klas bonitacyjnych IIIb i IV. Przepuszczalne piaszczyste gleby kompleksu żytniego słabego i żytnio - łubinowego występują w rejonie wsi Rogale, Gisiel, Babięty, na zachód od wsi Targowe oraz na terenach przyległych do lasów. Są to słabe gleby, suche, dość ubogie w składniki pokarmowe należące do V i VI klasy bonitacyjnej. Pod względem gatunkowym są to piaski słabogliniaste zalegające na piasku luźnym lub żwirze - okolice wsi Rogale. Trwałe użytki zielone występują na terenie gminy w rozproszeniu, głównie na terenach obniżen wysoczyzny. Są to użytki zielone średnie - III i IV klasy bonitacyjnej, i słabe - V i VI klasy bonitacyjnej. Gleby trwałych użytków zielonych w większości są pochodzenia organicznego (głównie gleby torfowe).



Rys. nr 6. Fragment przeglądowej mapy geologiczno-inżynierskiej polski. Strzałką koloru czerwonego oznaczono orientacyjne położenie obszaru opracowania. Źródło: <http://bazadata.pgi.gov.pl>

Teren badań znajduje się na pograniczu obszarów: grunty piaszczysto-żwirowe akumulacji wodno-lodowcowej i lodowcowej o nachyleniu zboczy powyżej 3% gdzie warunki budowlane są dostateczne; pogarszają się w miarę skomplikowania morfologii i zaburzeń gładitektonicznych oraz torfy i grunty bagienne gdzie warunki budowlane są złe lub bardzo złe. Na terenie badań znajduje się łąki trwałe klasy ŁIII, nieużytki oraz wody pod rowami W-ŁIII.

Grunty rolne klasy III, na których zaprojektowano funkcję zabudowy rekreacji indywidualnej, decyzją Ministra Rolnictwa otrzymały zgodę na zmianę przeznaczenia z rolnego na cele nierolnicze.

Warunki klimatyczne

Klimat Gminy Dźwierzuty, podobnie jak klimat Polski, odznacza się dużą różnorodnością i zmiennością typów pogody. Związane jest to z przemieszczaniem się frontów atmosferycznych i częstą zmiennością mas powietrza. Fluktuacje stanów pogody są nawet większe niż w pozostałych nizinnych regionach kraju, co związane jest z różnorodnością fizjograficzną podłoża: urozmaiconą rzeźbą, występowaniem dużych kompleksów leśnych, obszarów podmokłych oraz bogatej sieci wód powierzchniowych.

Mazurska dzielnica klimatyczna - do której należy gmina Dźwierzuty - jest najchłodniejsza w nizinnej części Polski, a związane jest to głównie z chłodnymi zimami i wiosnami. Warunki te kształtują bardzo krótki okres wegetacyjny, który dla Szczytna wynosi tylko około 187 dni. Jest to wartość podobna jak dla Zakopanego. Dla porównania dla Szczecina i Wrocławia wynosi ona około 230 dni. Rejon Szczytna i Biskupca jest dodatkowo nieco chłodniejszy (średnio w roku o

około 0,2°C) niż obszary sąsiednie. Średnie roczne temperatury wynoszą około 6,4°C w Biskupcu i 6,5°C w Szczytnie. Najniższe temperatury notowane są w lutym (Szczytno - 4,7°C ; Biskupice - 4,4°C), a najwyższe - w lipcu, (Szczytno 17,3°C ; Biskupiec 16,7°C). Średnia liczba dni gorących (powyżej 25°C) dla Szczytna wynosi 31, a dla Biskupca - 26°C.

Roczne sumy opadów wynoszą średnio około 610 - 620 mm. Największe są latem (w lipcu około 85 - 90 mm), a najmniejsze wczesną wiosną (marzec 27 - 29 mm). Dni z opadem jest około 160 - 170 w roku. Pokrywa śnieżna utrzymuje się średnio około 115 dni w roku.

Przeważają wiatry z kierunków południowo - zachodniego, zachodniego i północno - zachodniego, z których to kierunków wiatry wieją około 1,5 - 2 razy częściej niż z kierunków pozostałych. Przeważają wiatry słabe i o średniej prędkości. Wiatry silne i porywiste występują najczęściej jesienią i zimą. Najwięcej dni pochmurnych występuje późną jesienią (w grudniu), a najmniej późnym latem (we wrześniu). Zachmurzenie generalnie jest większe w okresie późnej jesieni i zimą, zaś mniejsze w pozostałych porach roku.

Na klimat lokalny ma wpływ rzeźba terenu. Obniżenia terenowe przyczyniają się do zalegania chłodnego, wilgotnego powietrza, dużych wahań dobowych temperatury, mniejszych prędkości wiatrów, występowania przymrozków wczesną jesienią. Topoklimat terenów wyniesionych jest na ogół bardziej sprzyjający pobytowi ludzi. Cechą ujemną jest narażenie na działanie silnych wiatrów w kulminacjach pagórków.

2.3. Zlewnia, wody powierzchniowe, wody podziemne

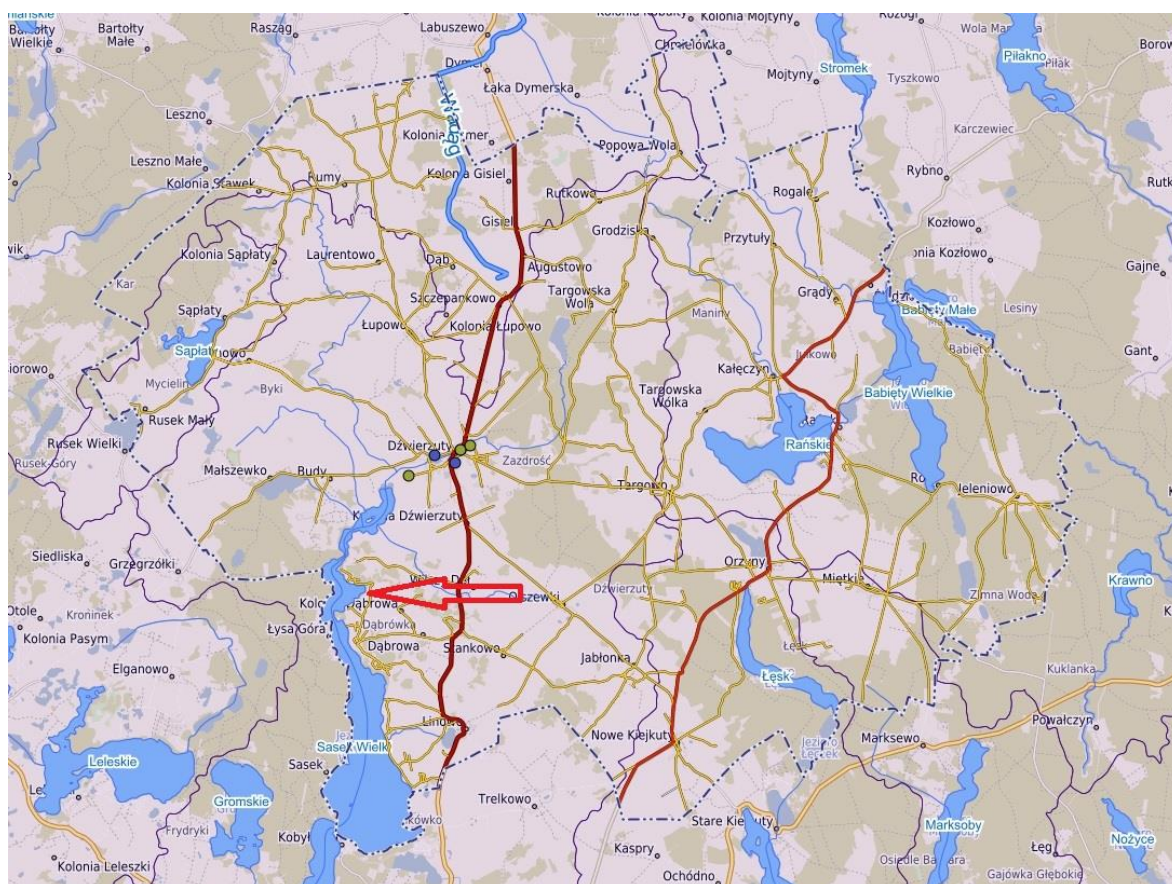
Wody powierzchniowe

Przeważająca część obszaru gminy znajduje się w zlewni rzeki Omulwi, Rozogi i Krutyni, które należą do zlewiska Wisły, jedynie część północno-zachodnia należy do dorzecza Łyny, co stanowi zlewisko Zalewu Wiślanego.

Położenie hydrograficzne obszaru gminy przy głównym wododziale jest spowodowane brakiem istnienia większych rzek. Natomiast teren gminy obfituje w liczne strugi.

Największa z nich to Babant w dorzeczu Krutyni, której przepływ średni przy ujściu z terenu gminy wynosi około 820 l/sek. Drugim co do wielkości jest Kanał Dźwierzucki w dorzeczu Omulwi, którego przepływ średni przy ujściu do jeziora Sasek Wielki wynosi około 300 l/sek. Ponadto znaczący przepływ ma też struga uchodząca z jez. Rańskiego (196 l/sek) i ciek w rejonie Łupowa (3 km powyżej ujścia do jeziora Sasek Wielki (112 l/sek). W dorzeczu Łyny największym jest ciek jest Kanał Dymerski o średnim przepływie 104 l/sek. Cały obszar gminy znajduje się w zlewni pojeziernej. Jeziora są istotnym elementem sieci hydrograficznej gminy. Większych jezior jest 14. Największe to Sasek Wielki, Rańskie i Babięty Wielkie. Jezioro Babięty Wielkie odznacza się dużą głębokością maksymalnie dochodzi do 65 m głębokości.

Obszar badań położony jest w jednolitej części wód powierzchniowych: RW2000252654279 – zlewnia JCWP rzecznej. Obszar opracowania położony jest przy Jeziorze Sasek Wielki co przedstawia poniższa rycina.



Rys. nr 7. Fragment mapy jednolitych części wód powierzchniowych. Strzałką koloru czerwonego oznaczono orientacyjne położenie obszaru opracowania. Źródło: <https://dzwierzuty.e-mapa.net>

Ogólna ocena jakości wód – stan wód

Główny dopływ –Kanał Dźwierzucki wiosną prowadził wody pozaklasowe, a latem III klasy czystości o czym decydowało zanieczyszczenie bakteryjne (miano coli typu kałowego). Podobnej jakości były wody dopływu z jeziora Linowskiego, lecz okresowo zawierały dużo fosforu. Ciek z okolic Małszewka, przyjmujący wody pochłonicze także wiosną prowadził wody pozaklasowe ze względu na nadmierną zawartość fosforu i substancji organicznej. Dopływ z okolic Julianowa prowadził wody w II klasie czystości.

- j. Linowskie –1989 r nie odpowiadało normom wg. raportu WIOŚ.
- j. Rańskie –III klasa czystości, badanie było przeprowadzone w 1990 r.
- j. Łęsk – II klasa czystości, badanie było przeprowadzone w 1993 r.
- j. Babięty Wlk- II klasa czystości wg. badań z 1989 r.

Wiadomości o stanie czystości wód pochodzą z Raportu o stanie środowiska Województwa Warmińsko – Mazurskiego w latach 1999-2000.

Wody podziemne

Warunki hydrogeologiczne gminy są na ogół korzystne, jednak często zmienne, nawet w obrębie jednego ujęcia. Średnie wydajności pojedynczych studni wynoszą przeważnie 30-60 m³/h. Wydajności jednostkowe wahają się w szerokich granicach: od kilku do kilkunastu m³/h/m depresji (nawet w obrębie jednego ujęcia). Sporadycznie występują wartości ułamkowe lub wynoszące kilkadziesiąt m³/h/m depresji. Miąższości warstw wodonośnych wynoszą od 5 m do 33 m, najczęściej jest to jednak kilkanaście metrów.

W części zachodniej, środkowej i prawdopodobnie na wschodnim skraju gminy pierwsza użytkowa warstwa wodonośna zalega na głębokości 30m p.p.t. Natomiast w częściach południowo-wschodniej i północno - wschodniej studnie wiercone wykorzystują warstwy wodonośne położone na głębokości 30-80 m. Stosunkowo najtrudniejsze warunki hydrogeologiczne występują w rejonie Popowej Woli. Na większości obszaru gminy warstwy wodonośne od powierzchni terenu posiadają na ogół naturalną izolację z warstw o słabej przepuszczalności. Według obecnego rozpoznania hydrogeologicznego użytkowy poziom wodonośny o zróżnicowanej izolacji, często słabej, narażony jest na zanieczyszczenia z powierzchni terenu, zalega w zachodniej części gminy, w części południowo - zachodniej i w jej części wschodniej. Na tych terenach użytkowa warstwa wodonośna w studniach jest miejscami pozbawiona izolacji (okna hydrogeologiczne) i w związku z tym szczególnie narażona na zanieczyszczenie. Takie warunki stwierdzono w rejonie Dźwierzut, Bud, Łupowa, Stankowa, nad jez. Sępłaty i Sasek Wielki.

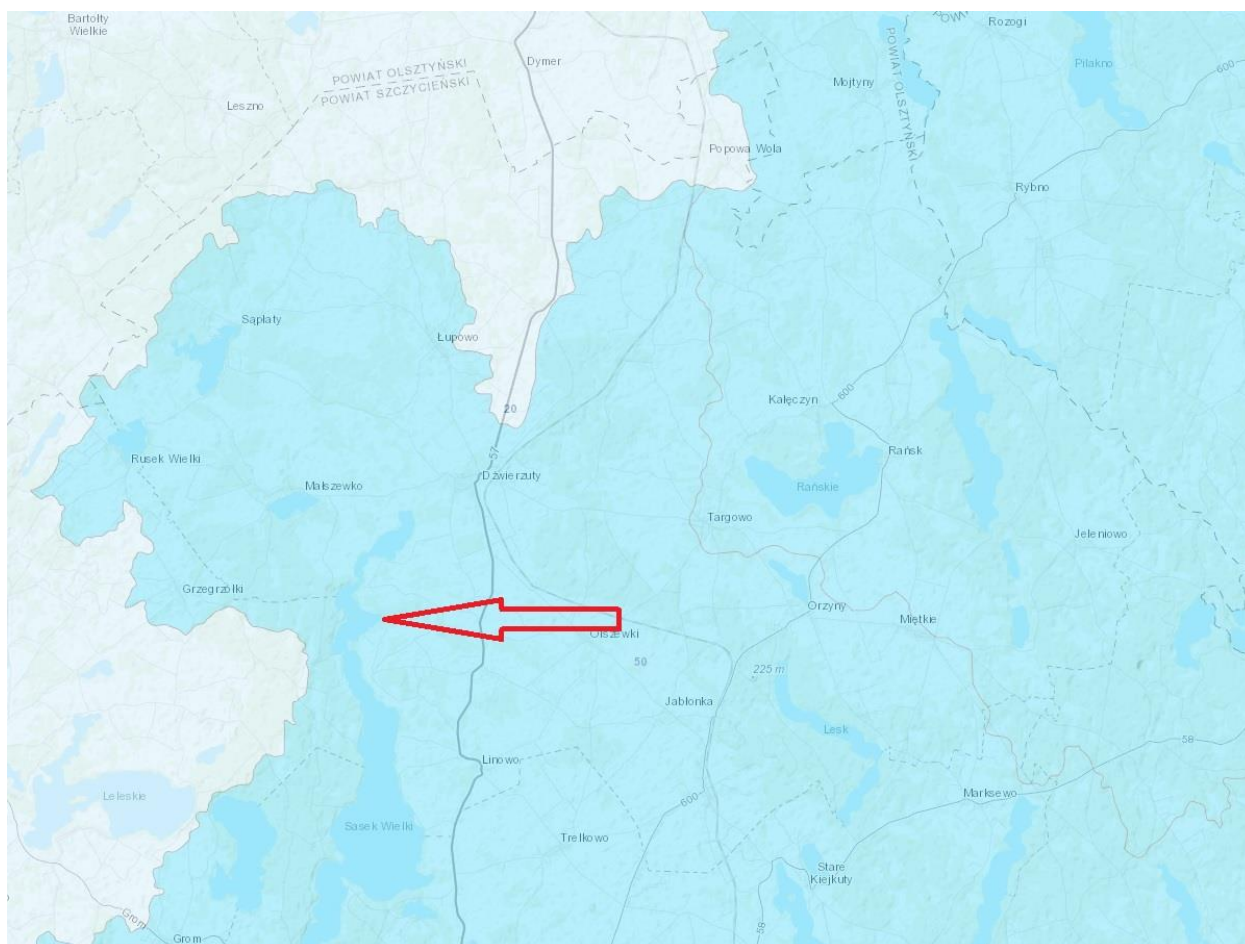
Ze względu na niewielkie zainwestowanie na terenie gminy wody podziemne narażone są na zanieczyszczenia w stopniu małym i średnim.

Charakterystyka położenia Gminy Dźwierzuty względem:

- Głównych Zbiorników Wód Podziemnych: 213 – Zbiornik Międzymorenowy Olsztyn – utwory czwartorzędu w utworach międzymorenowych (obejmuje powierzchnię prawie ¾ gminy od południowego zachodu do centrum);
- Jednolitych części wód podziemnych (JCWPd - rozumie się przez to określoną objętość wód podziemnych występującą w obrębie warstwy wodonośnej lub zespołu warstw wodonośnych): zbiornik 20 (mały fragment w części północnej Gminy – zasięg na linii

miejsowości Rusek Wlk, Łupowo, Szczepankowo, Rutkowo, Popowa Wola), zbiornik 31 (obejmujący wschodni fragment Gminy – Popowa Wola, Targowo, Miętkie), zbiornik 50 (o największym powierzchniowym zasięgu, obejmującym pozostałą część Gminy Dźwierzuty);

- Jednostek hydrogeologicznych (fragment litosfery stanowiący przestrzennie i dynamicznie zdefiniowany system krążenia wód podziemnych, dający się opisać parametrami hydrogeologicznymi poziomów wodonośnych i rozdzielających je utworów półprzepuszczalnych): Obszar Gminy położony jest w Regionie mazurskim (III), w południowo-wschodniej części Gminy, przebiega granica z Regionem Mazowieckim (I).



Rys. nr 8. Fragment mapy jednolitych części wód podziemnych. Strzałką koloru czerwonego oznaczono orientacyjne położenie obszaru opracowania. Źródło: www.pgi.gov.pl

Obszar opracowania położony jest w zasięgu JCWPd nr 50 – Dorzecze: Wisła; Ryzyko: niezagrożona; Region wodny: region wodny Środkowej Wisły; Stratygrafia i typ ośrodka wodonośnego: czwartorzęd (porowy), paleogen-neogen (porowy).

Ocena stanu JCWPd (2012 r.):

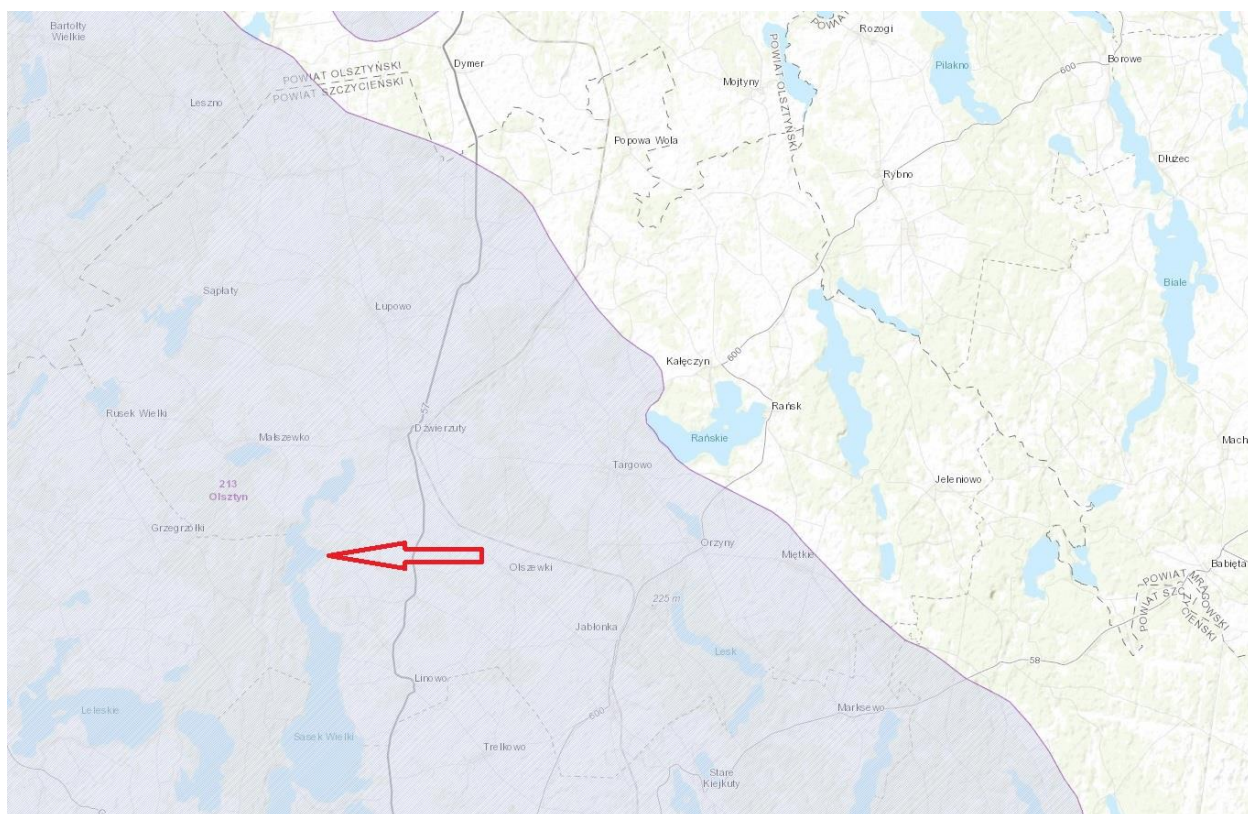
- stan ilościowy – dobry,
- stan chemiczny – dobry,
- ogólna ocena stanu JCWPd – dobry

Ocena ryzyka niespełnienia celów środowiskowych – niezagrożona.

Wpływ na stan wód podziemnych w gminie ma:

- chemizacja rolnictwa (nadmierne stosowanie nawozów mineralnych i środków ochrony roślin)
- dzikie wysypiska śmieci zanieczyszczone wody powierzchniowe (infiltracja do warstw wodonośnych)
- zanieczyszczenia atmosfery (opad pyłów i gazów imitowanych do atmosfery, kwaśne deszcze)
- nieszczelne zbiorniki ściekowe, szlaki komunikacyjne o dużym natężeniu ruchu.

GZWP



Rys. nr 9. Fragment mapy Głównych Zbiorników Wód Podziemnych. Strzałką koloru czerwonego oznaczono orientacyjne położenie obszaru opracowania. Źródło: <http://epsh.pgi.gov.pl/epsh/>

Obszar opracowania znajduje się w zasięgu Głównego Zbiornika Wód Podziemnych nr 213 Olsztyn – co ukazuje powyższy rysunek.

2.4. Szata roślinna

Na terenie gminy Dźwierzuty występuje wysoka bioróżnorodność flory i fauny, a jej dobry stan zachowania jest wynikiem współwystępowania szeregu czynników, takich jak:

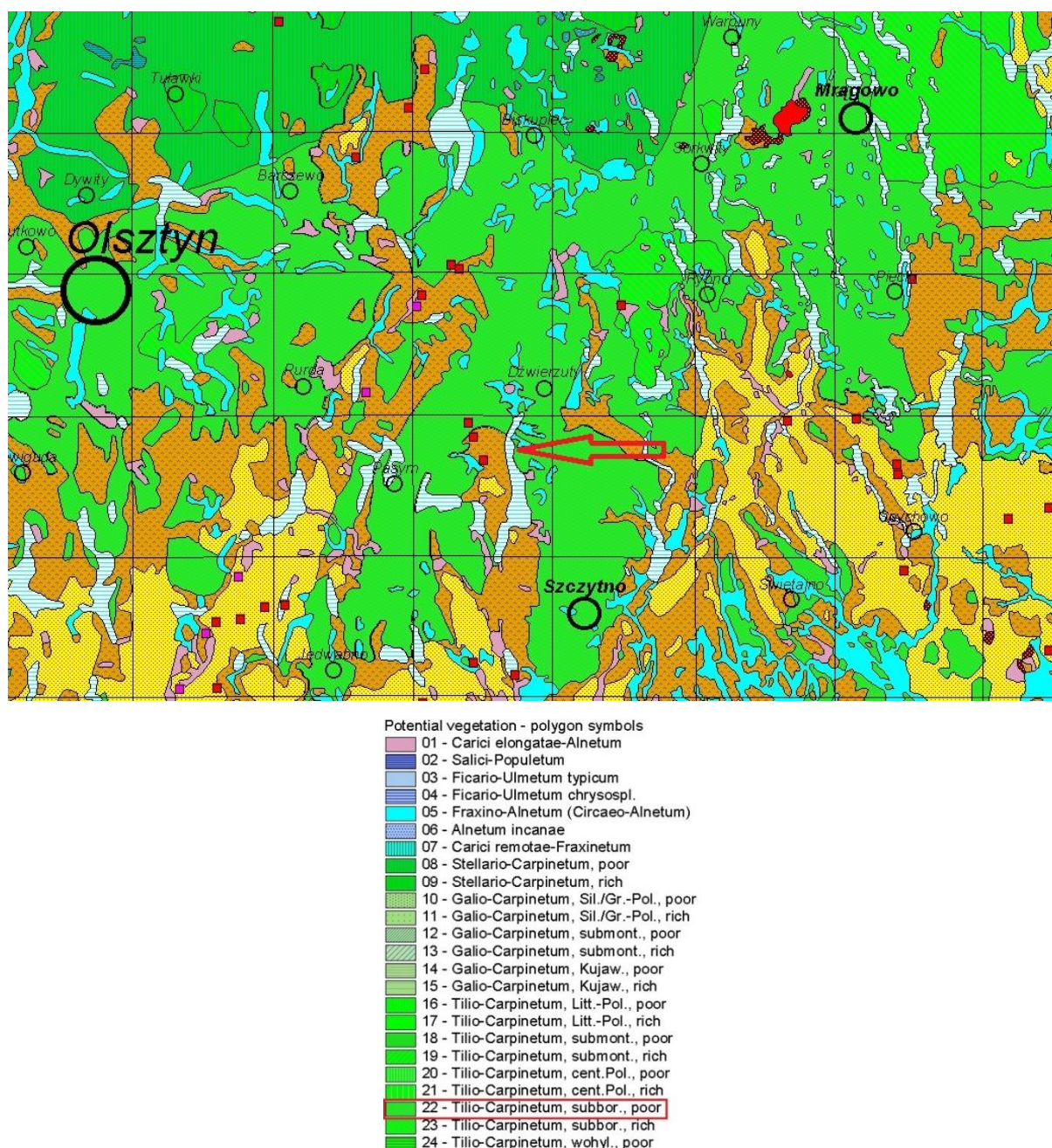
- zróżnicowana budowa geomorfologiczna,
- wielorakość występowania wód powierzchniowych (jeziora, rzeki, stawy, ciek wodne, mokradła śródpolne i śródleśne),
- kompleksy leśne, liczne zadrzewienia śródpolne,
- niski poziom uprzemysłowienia,
- niski poziom zaludnienia,
- niski poziom urbanizacji, rozproszona zabudowa.

Flora i Fauna

Główną formą, która kształtuje klimat, wpływa na skład atmosfery, ma udział w regulacji obiegu wody w przyrodzie, przeciwdziałaniu powodziom, osuwiskom, ochronie gleb przed erozją i stepowaniem, zachowaniu potencjału biologicznego wielu gatunków i ekosystemów, a także różnorodności krajobrazu i lepszych warunków produkcji rolniczej są lasy. Spełniają one również funkcje produkcyjne czy też gospodarcze, pozwalając na trwałe użytkowanie drewna i surowców nieдрzewnych pozyskiwanych z lasu.

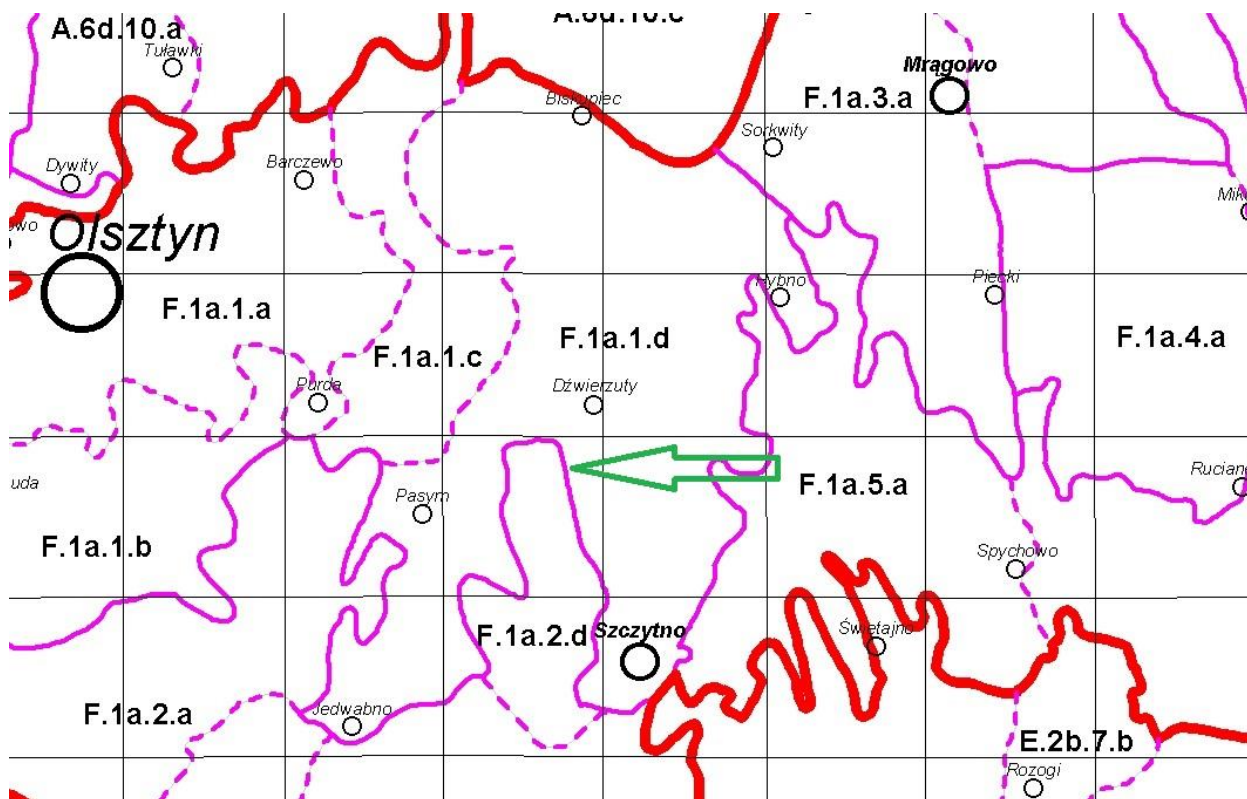
Z uwagi na zróżnicowanie obszaru Polski ze względu na warunki fizjograficzne, klimatyczne, ukształtowanie i rzeźbę terenu wyodrębniono osiem krain przyrodniczo-leśnych o zasadniczo różnych warunkach przyrodniczych.

Pod pojęciem potencjalnej roślinności naturalnej należy rozumieć hipotetyczny stan roślinności, opisany fitosocjologicznymi jednostkami zbiorowisk roślinnych, jaki mógłby być osiągnięty na drodze naturalnej sukcesji pierwotnej lub wtórnej, gdyby oddziaływania człowieka zostały wyeliminowane, a właściwa dla danego regionu roślinność mogła w pełni wykorzystać możliwości stwarzane przez zróżnicowane siedliska.



Rys. nr 10. Fragment mapy potencjalnej roślinności Polski. Strzałką koloru czerwonego oznaczono orientacyjne położenie obszaru opracowania. Źródło: <http://inspire.gios.gov.pl>

Obszar badań położony jest na terenie oznaczonym jako Tilio-Carpinetum, subbor., poor – jak widać na powyższym rysunku. Pod względem grupy zbiorowisk są to Eutroficzne lasy liściaste należące do grądów subkontynentalnych, odmiana subborealna z serii ubogiej.



Rys. nr 11. Fragment mapy regionów geobotanicznych Polski. Strzałką koloru zielonego oznaczono orientacyjne położenie obszaru opracowania. Źródło: www.igipz.pan.pl

Zgodnie z lokalizacją przedstawioną na powyższym rysunku analizowany obszar znajduje się w regionie botanicznym – F.1a.1.d tj:

Prowincja – Morze Bałtyckie, Środkowoeuropejska

Podprowincja – Południowobałtycka

Dział – Północny Mazursko-Białoruski

Kraina – Mazurska

Podkraina – Zachodniomazurska

Okręg – Olsztyńsko-Szczytnowski

Podokręg – Pasymsko-Szczytnowski

Ochrona obszarów leśnych i zadrzewionych zakłada działania zmierzające do ochrony tych terenów będących ostoją różnorodności biologicznej i krajobrazowej, jak również miejsc wypoczynku i rekreacji mieszkańców gminy i turystów. Podstawowy cel w zakresie ochrony i zrównoważonego rozwoju lasów realizowany winien być przede wszystkim przez zwiększanie lesistości, w tym poprzez stworzenie w gminie systemu zalesień.

Gospodarkę leśną prowadzi się w oparciu o następujące zasady:

- powszechnej ochrony lasów,
- trwałości utrzymania lasów,
- ciągłości i zrównoważonego wykorzystania wszystkich funkcji lasów,
- powiększania zasobów leśnych

Obszar badań otoczony jest drzewami i zakrzaczeniami co sprawia, iż okoliczne tereny mogą stanowić obszar atrakcyjny dla zwierząt występującej na obszarze Gminy Dźwierzuty.

2.5. Zabytki kulturowe

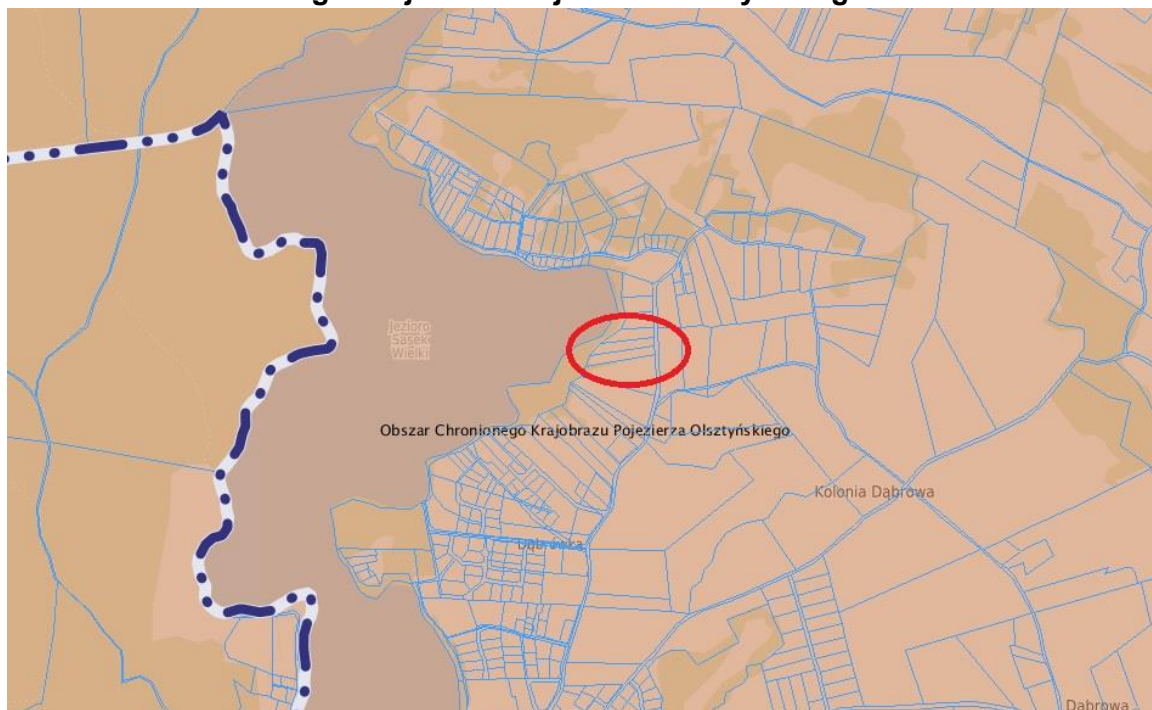
W zasięgu omawianego terenu nie występują obiekty i obszary objęte prawnymi formami ochrony zabytków.

2.6. Obszary chronione

Gminą Dźwierzuty posiada na swoim terytorium wyraźne trzy obszary - północny, rolniczy, centralny z miejscowością Dźwierzuty oraz południowy, krajobrazowo-turystyczny, z znacząco dużymi obszarami chronionymi. Na obszarze południowym przy udziale obszarów leśnych poprzezplątanych jeziorami oraz terenami rolniczymi, a także niskim wskaźnikiem zaludnienia stworzone zostały dogodne warunki do występowania siedlisk cennych i rzadkich gatunków roślin i zwierząt. Obszary chronione mają często tendencję do pokrywania się nawzajem.

Analizowany teren położony jest w całości zasięgu Obszaru Chronionego Krajobrazu Pojezierza Olsztyńskiego oraz częściowo w zasięgu Puszczy Napiwodzko-Ramuckiej – Natura 2000 obszar specjalnej ochrony ptaków (PLB280007) - Dz. Urz. z 2016 r. poz. 4171 z dnia 07.11.2016 r.

Obszar Chronionego Krajobrazu Pojezierza Olsztyńskiego



Rys. nr 12. Fragment mapy ewidencyjnej. Kolorem brązowym zaznaczone zostały obszary występowania obszarów chronionego krajobrazu. Obwiednią koloru czerwonego oznaczono orientacyjne położenie obszaru opracowania. Źródło: <http://dzwierzuty.e-mapa.net>

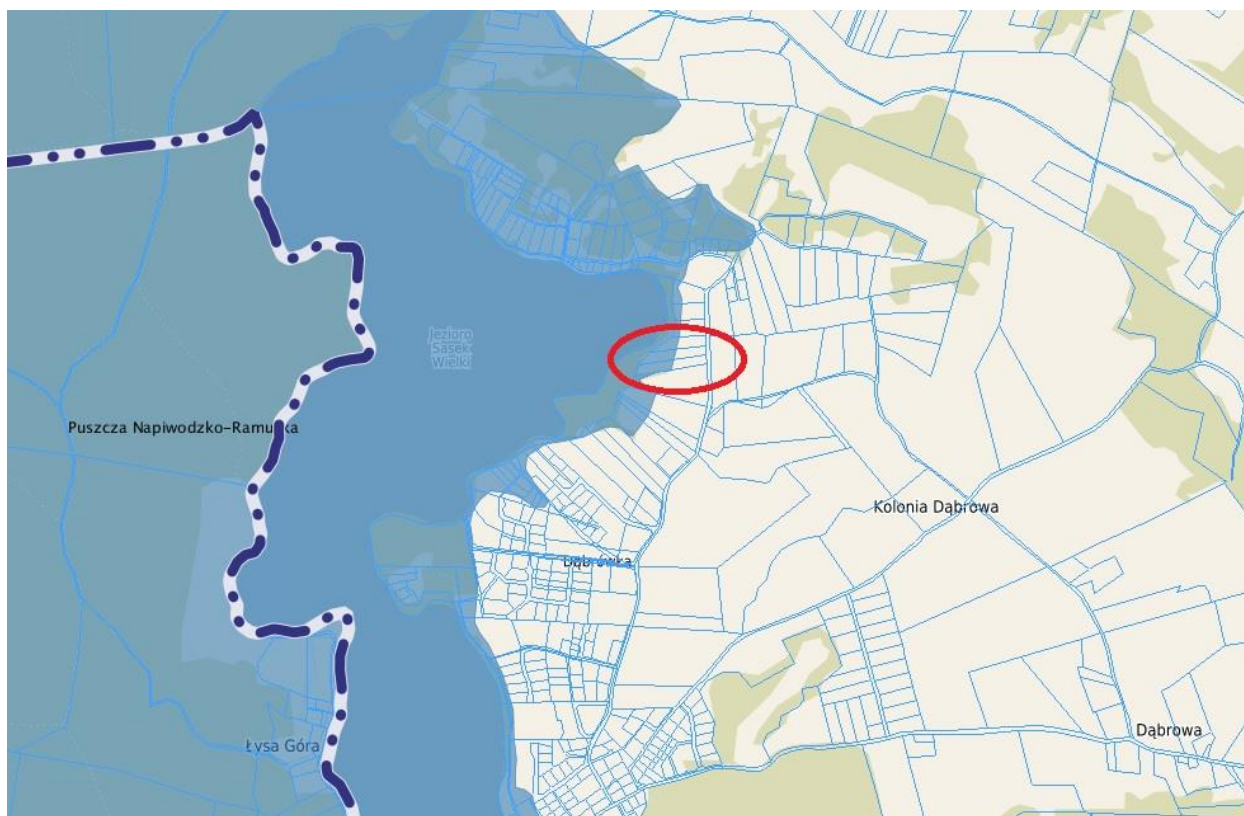
Utworzony na mocy rozporządzenie Nr 153 Wojewody Warmińsko-Mazurskiego z dnia 19 grudnia 2008 r. w sprawie Obszaru Chronionego Krajobrazu Pojezierza Olsztyńskiego (Dz. Urz. Woj. Warm.-Maz. Nr 198, poz. 3104), dla którego obowiązuje uchwała Nr XX/470/16 Sejmiku Województwa Warmińsko-Mazurskiego z dnia 27 września 2016r. w sprawie Obszaru Chronionego Krajobrazu Pojezierza Olsztyńskiego.

Obszar Chronionego Krajobrazu Pojezierza Olsztyńskiego, zwany dalej „Obszarem”, o powierzchni 40.796,95 ha położony jest w województwie warmińsko-mazurskim, w powiecie olsztyńskim na terenie gmin: Purda, Barczewo, Biskupiec oraz w powiecie szczycieńskim na terenie gmin: Pasym, Dźwierzuty, Szczytno.

Na obszarze wprowadza się następujące zakazy:

1. zabijania dziko występujących zwierząt, niszczenia ich nor, legowisk, innych schronień i miejsc rozrodu oraz tarlisk, złożonej ikry, z wyjątkiem amatorskiego połowu ryb oraz wykonywania czynności związanych z racjonalną gospodarką rolną, leśną, rybacką i łowiecką;
2. realizacji przedsięwzięć mogących znacząco oddziaływać na środowisko w rozumieniu przepisów ustawy z dnia 3 października 2008 r. o udostępnieniu informacji o środowisku i jego ochronie, udziale społeczeństwa w ochronie środowiska oraz o ocenach oddziaływania na środowisko;
3. likwidowania i niszczenia zadrzewień śródpolnych, przydrożnych i nadwodnych, jeżeli nie wynikają one z potrzeby ochrony przeciwpowodziowej i zapewnienia bezpieczeństwa ruchu drogowego lub wodnego lub budowy, odbudowy, utrzymania, remontów lub naprawy urządzeń wodnych;
4. wydobywania do celów gospodarczych skał, w tym torfu, oraz skamieniałości, w tym kopalnych szczątków roślin i zwierząt, a także minerałów i bursztynu;
5. wykonywania prac ziemnych trwale zniekształcających rzeźbę terenu, z wyjątkiem prac związanych z zabezpieczeniem przeciwpowodziowym lub przeciw osuwiskowym lub utrzymaniem, budową, odbudową, naprawą lub remontem urządzeń wodnych;
6. dokonywania zmian stosunków wodnych, jeżeli służą innym celom niż ochrona przyrody lub zrównoważone wykorzystanie użytków rolnych i leśnych oraz racjonalna gospodarka wodna lub rybacka;
7. likwidowania naturalnych zbiorników wodnych, starorzeczy i obszarów wodno- błotnych;
8. budowania nowych obiektów budowlanych w pasie szerokości 100 m od:
 - a) linii brzegów rzek, jezior i innych zbiorników wodnych,
 - b) zasięgu lustra wody w sztucznych zbiornikach wodnych usytuowanych na wodach płynących przy normalnym poziomie piętrzenia określonym w pozwoleniu wodnoprawnym, o którym mowa w art. 122 ust. 1 pkt 1 ustawy z dnia 18 lipca 2001 r.
- *Prawo wodne*
 - z wyjątkiem urządzeń wodnych oraz obiektów służących prowadzeniu racjonalnej gospodarki rolnej, leśnej lub rybackiej.

Natura 2000 Puszczy Napiwodzko-Ramuckiej



Rys. nr 13. Fragment mapy ewidencyjnej. Kolorem niebieskim zaznaczone zostały obszary Natura 2000. Obwiednią koloru czerwonego oznaczono orientacyjne położenie obszaru opracowania. Źródło: <http://dzwierzuty.e-mapa.net>

Część zachodnia terenu opracowania planu znajduje się w zasięgu obszaru Natura 2000 Obszar Specjalnej Ochrony Puszczy Napiwodzko-Ramuckiej, co przedstawiono na powyższym rysunku.

Obszar Natura 2000 obejmuje znaczną część dużego kompleksu leśnego (lesistość ok. 75%), leżącego na północny wschód od Nidzicy, obejmując fragment powierzchni morenowej o bardzo urozmaiconej rzeźbie (deniwelacje do 50-70 m, najwyższe wzniesienia do 220 m n.p.m.) oraz sandru o łagodniejszej lecz również pagórkowatej rzeźbie. Występuje wiele bezodpływowych jeziorzek, oczek wodnych i torfowisk. Największą część terenu odwadnia rzeka Omulew (dopływ Narwi), która słabo wcięta, silnie zatorfioną doliną, zbierając wody szeregu wpadających do niej rzeczek i strumieni. Południowy skraj obszaru należy do zlewni rzeki Orzyc. Północną i południowo-zachodnią część terenu odwadnia Łyna (dopływ Pregoty), która płynie doliną wciętą na 30-40 m w otaczające ją wzgórza. Na terenie ostoi leży ponad 50 jezior, w większości niewielkich. Największe z nich to: jez. Łańskie (1042 ha), jez. Kośno (552 ha) i jez. Omulew (509 ha). Część jezior to zbiorniki głębokie i przepływowe, część - płytkie i bezodpływowe. Przeważają zbiorniki mezo- i eutroficzne, nieliczne są jeziora dystroficzne. W ostoi występują duże powierzchnie torfowisk niskich i przejściowych; torfowiska wysokie występują znacznie rzadziej. Powierzchnia leśna zajęta jest przede wszystkim przez zbiorowiska borowe, głównie boru sosnowego świeżego. Na niżej położonych terenach występują bory mieszane, na torfowiskach bór bagienny i sosnowy bór wilgotny. Na najsuchszych wzniesieniach występuje bór chrobotkowy. Zbiorowiska lasów liściastych to nieliczne występujące grądy oraz olsy i zarośla łozowe.

Na terenie obszaru występuje co najmniej 35 gatunków ptaków z Załącznika I Dyrektywy Ptasiej, 14 gatunków z Polskiej Czerwonej Księgi (PCK). W okresie lęgowym obszar zasiedla co

najmniej 1% populacji krajowej (C3,C6) następujących gatunków ptaków: bąk (PCK), bielik (PCK), błotniak zbożowy (PCK), bocian czarny, cietrzew (PCK), kania czarna (PCK), kania ruda (PCK), kraska (PCK), muchołówka białoszysza, orlik krzykliwy (PCK), puchacz (PCK), rybitwa rzeczna, rybołów (PCK) i trzmielojad; w stosunkowo wysokiej liczebności (C7) występują: bocian biały, błotniak stawowy, derkacz, żuraw i zimorodek. W okresie wędrówek występuje co najmniej 1% populacji szlaku wędrówkowego (C2) żurawia.

Spośród zagrożeń dla funkcjonowania ostoi wymienia się:

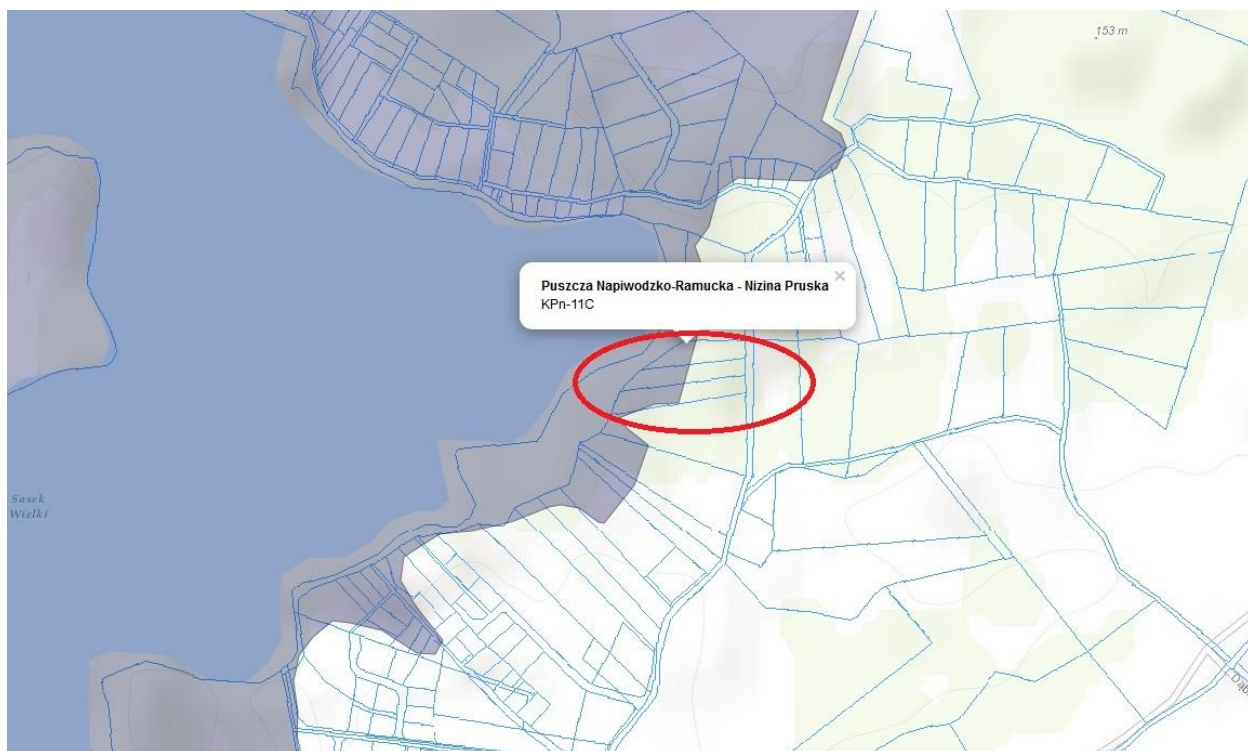
- nieodpowiednie prowadzenie gospodarki leśnej poprzez usuwanie starych drzewostanów i martwego drewna,
- presja turystyczno-rekreacyjna, w szczególności lokalizacja domków letniskowych nad jeziorami, niszczenie siedlisk, płoszenie i zabijanie zwierząt pojazdami, w tym pojazdami terenowymi – quadami,
- zanieczyszczenie i eutrofizacja wód,
- sukcesja roślinności drzewiastej i krzewiastej w ekosystemach nieleśnych,
- zalesienia gruntów nieleśnych,
- melioracje odwadniające.

2.7. Inne formy ochrony przyrody

Korytarze ekologiczne

W 2005 roku na zlecenie Ministerstwa Środowiska został wykonany „Projekt korytarzy ekologicznych łączących europejską sieć Natura 2000 w Polsce”. Celem projektu było wytypowanie sieci obszarów, która zapewniłaby łączność ekologiczną w skali Polski, a także w skali międzynarodowej. Głównym zadaniem takiej sieci miało być umożliwienie przemieszczania się zwierząt i innych organizmów oraz przepływ genów przez terytorium całego kraju oraz pomiędzy poszczególnymi obszarami przyrodniczo- cennymi (w tym obszarami Natura 2000). W ramach projektu wyznaczono ciągłą sieć, obejmującą zarówno wszystkie ważne obszary przyrodnicze (obszary węzłowe), jak i korytarze łączące te obszary w jedną całość ekologiczną. Wyznaczoną w ten sposób sieć nazwano siecią korytarzy ekologicznych.

Teren objęte projektem planu miejscowego położone są częściowo w korytarzu ekologicznym Puszcza Napiwodzko-Ramucka – Nizina Pruska (KPn-11C), co zobrazowano na poniższym rysunku.



Rys. nr 13. Fragment mapy korytarzy ekologicznych. Położenie obszarów opracowania planu miejscowego na tle korytarzy ekologicznych. Obwiednią koloru czerwonego oznaczono orientacyjne położenie obszaru opracowania. Źródło: <http://mapa.korytarze.pl>

Zielone Płuca Polski

„Zielone Płuca Polski” – to specjalny obszar funkcjonalny położony na terenie Polski północno – wschodniej. Charakteryzuje się nieskażoną przyrodą i bogatą w walory krajobrazowe. Analizując położenie obszaru projektu planu widać, że jest on w całości położony na ww. obszarze funkcjonalnym.

Główny cel porozumienia, który został nakreślony w sprawie ochrony „ZPP” to naturalna potrzeba ochrony dziedzictwa przyrodniczego i integracja środowiska z rozwojem gospodarczym i postępem cywilizacyjnym.



Rys. nr 14. Zielone Płuca Polski - dane Główny Urząd Statystyczny. Obszar badań został wskazany strzałką.

Porozumienie w sprawie kompleksowej ochrony i racjonalnego kształtowania środowiska na terenie woj. białostockiego, łomżyńskiego, olsztyńskiego, ostrołęckiego i suwalskiego, tworzących region Zielonych Płuc Polski (Białowieża - 13 V 1988 r.) zawarto w roku 1988. Jego celem jest stworzenie podstaw organizacyjnych i programowych dla kompleksowej ochrony i racjonalnego kształtowania środowiska Obszaru Zielone Płuca Polski (Olsztyn - 21 XII 1990 r.). Ww. porozumienie zostało uzupełnione porozumieniem podpisanym w 1990 r. - dla kompleksowej ochrony i racjonalnego kształtowania środowiska Obszaru Zielone Płuca Polski (Olsztyn - 21 XII 1990 r.). Kolejnym, ważnym wydarzeniem było Uchwalenie Deklaracji Sejmu RP w sprawie obszaru Zielone Płuca Polski jako najważniejszego terenu do realizacji zadań ekorozwoju w Polsce w 1994 r.

Porozumienie „Zielone Płuca Polski” gwarantuje przyjęcie idei i zasad ekorozwoju jako podstawowego kierunku rozwoju bytu gospodarczego, społecznego i kulturalnego.

3. Ocena stanu środowiska

3.1. Jakość powietrza atmosferycznego

Na terenie gminy występuje niewiele zakładów przemysłowy zanieczyszczających powietrze. Największymi emitorami, wprowadzającymi zanieczyszczenia do powietrza są głównie gospodarstwa domowe. Coraz częściej spotyka się gospodarstwa domowe wykorzystujące mniej szkodliwe sposoby ogrzewania domów, takie jak eko groszek, pelet czy też służące do ogrzewania wody, całosezonowe kolektory słoneczne.

Istotne znaczenie dla środowiska ma również niekontrolowana emisja z transportu samochodowego. Zanieczyszczenia komunikacyjne i związana z tym emisja liniowa, wzdłuż głównych ciągów komunikacyjnych, może niekorzystnie wpływać na roślinność, zwłaszcza na przyuliczne drzewa oraz na zdrowie przebywających w jej otoczeniu ludzi.

Komunikacyjne zanieczyszczenia atmosfery, w przypadkach dróg o dużym i bardzo dużym natężeniu ruchu mogą powodować niekorzystne zmiany wartości produkcyjnej gleb i wpływać niekorzystnie na przydrożną roślinność (drzewa, krzewy i roślinność zielną) oraz na zdrowie mieszkających w otoczeniu dróg ludzi. To negatywne oddziaływanie spowodowane jest emisją spalin zawierających m.in. metale ciężkie, dwutlenek siarki i tlenki azotu oraz pył. Zanieczyszczenia te są związkami toksycznymi, powodującymi osłabienie fotosyntezy, degradację chlorofilu, zakłócenia w transpiracji i oddychaniu, przebarwienia, nekrozę i chlorozę liści, szybsze ich starzenie, upośledzenie wzrostu oraz zmniejszenie naturalnej odporności na choroby i szkodniki.

Na obszarze badań nie występują większe źródła zanieczyszczenia środowiska związane z ogrzewaniem czy transportem drogowym. Teren opracowania położony jest przy mało uczęszczanej drodze, a najbliższe zabudowania (zabudowa jednorodzinna i zagrodowa) znajdują się w odległości ok 200m.

3.2. Klimat akustyczny

W kształtowaniu hałasu na terenie gminy Dźwierzuty główne znaczenie ma hałas komunikacyjny, znacznie mniejsze hałas przemysłowy.

Hałas przemysłowy na terenie gminy dotyczy głównie obszarów w bezpośrednim sąsiedztwie istniejących kopalń kruszywa naturalnego. Ponadto otoczenie ferm drobiu w okolicy Julianowa. Należy jednak wskazać na występowanie niewielkich zakładów rzemieślniczych, często zlokalizowanych w ciągu mieszkaniowo-usługowym, które mogą lokalnie pogarszać klimat akustyczny. Pośród tego typu podmiotów należy wymienić zakłady stolarskie oraz małe lokalne tartaki.

Hałas o podłożu komunikacyjnym występuje w bezpośrednim sąsiedztwie dróg i linii kolejowych. Jego uciążliwość jest uzależniona od natężenia ruchu, w związku z czym podwyższone natężenie hałasu jest notowane przy drodze krajowej nr 57, drodze wojewódzkiej nr 600 oraz w centrach większych miejscowości.

Linia kolejowa relacji Szczytno - Biskupiec jest nie czynna i obecnie nie są znane jakiegokolwiek projekty na rewitalizację tej linii.

Podsumowując ten dział - wartości dopuszczalnych poziomów hałasu na przeważającej części gminy nie są przekraczane. Jedynie w centrach miejscowości oraz wzdłuż głównych ciągów komunikacyjnych mogą przekraczać dopuszczalne wartości.

Na analizowanym terenie występuje niewielkie zagrożenie hałasem związane z ruchem drogowym. Klimat akustyczny na terenie planu należy ocenić jako bardzo dobry.

3.3. Oddziaływanie sieci elektroenergetycznych

Pole elektromagnetyczne (wg Ustawy Prawo Ochrony Środowiska) to pole elektryczne, magnetyczne oraz elektromagnetyczne o częstotliwościach od 0 Hz do 300 GHz, tworzących zakres promieniowania elektromagnetycznego niejonizującego. Promieniowanie elektromagnetyczne (PEM), w tym promieniowanie niejonizujące zaliczane jest do podstawowych rodzajów zanieczyszczeń środowiska naturalnego.

Zgodnie z art. 123 Ustawy Prawo Ochrony Środowiska, oceny poziomów pól elektromagnetycznych w środowisku dokonuje się w ramach Państwowego Monitoringu Środowiska, a wojewódzki inspektor ochrony środowiska prowadzi okresowe badania poziomów Pól elektromagnetycznych w środowisku. Niejonizujące promieniowanie elektromagnetyczne od zawsze występowało w środowisku naturalnym. Pochodzi ono z naturalnych źródeł takich jak Słońce, Ziemia, zjawiska atmosferyczne. Dodatkowo w środowisku występują sztuczne pola elektromagnetyczne, które związane są z techniczną działalnością człowieka. Promieniowanie elektromagnetyczne występuje wszędzie, a jego najważniejszymi źródłami są:

- stacje bazowe telefonii komórkowej,
- stacje i linie energetyczne,
- nadajniki radiowe i telewizyjne oraz CB –radio i radiostacje amatorskie,
- wojskowe i cywilne urządzenia radionawigacji,
- urządzenia powszechnego użytku: kuchenki mikrofalowe, monitory, aparaty komórkowe itp.

Ciągły rozwój techniki powoduje znaczny wzrost ilości nadajników radiowo –telewizyjnych oraz stacji bazowych telefonii komórkowej.

Gmina Dźwierzuty jest zaopatrywana w energię elektryczną z punktu zasilania 15/15 kV

(PZ Dźwierzuty) zlokalizowanego na północno-zachodnich obrzeżach miejscowości Dźwierzuty. W miejscu istniejącego PZ Dźwierzuty planowana jest budowa nowej stacji elektroenergetycznej 110kV/15kV GPZ Dźwierzuty, zasilana projektowanymi liniami elektroenergetycznymi WN 110 kV od istniejącej linii WN 110 kV relacji Olsztyn1- Korpele.

Budowa planowanej stacji umożliwi zapewnienie dostaw energii elektrycznej na potrzeby rozwoju okolicznej przedsiębiorczości oraz znacząco wpłynie na poprawę niezawodności dostaw energii elektrycznej na obszarze całej gminy.

Do PZ - Dźwierzuty wprowadzone są trzy linie SN 15kV z GPZ Szczytno i trzy linie j.w. z GPZ Biskupiec. Poza tym wyprowadzone jest pięć ciągów SN zasilających poszczególne miejscowości gminy.

Zasilanie w energię elektryczną istniejących „obiektów” (odbiorców) odbywa się przez rozbudowaną magistralną sieci średniego napięcia SN 15 kV, za pośrednictwem stacji transformatorowych 15/0,4kV.

Linie nn 0.4 kV wyprowadzone są z wyżej omawianych stacji transformatorowych generalnie napowietrznych (za wyjątkiem kilku stacji murowanych) i rozprowadzone wzdłuż ulic i dróg poszczególnych miejscowości (wiosek) oraz doprowadzone także do zabudowań mieszkalnych rozrzuconych po tak zwanych „koloniach” oddalonych od zabudowań zwartych.

Gospodarstwa domowe - rolne są zasilane przede wszystkim przyłączami napowietrznymi z w/w sieci rozdzielczych niskiego napięcia 0,4/0,231 kV.

Przez teren gminy Dźwierzuty przebiega napowietrzna dwutorowa elektroenergetyczna linia przesyłowa o napięciu 400kV relacji Ostrołęka – Olsztyn Mątki.

Na terenie objętym opracowaniem nie występują sieci elektroenergetyczne średniego i wysokiego napięcia.

3.4. Zagrożenia przyrodnicze

Podstawowe zagrożenia przyrodnicze na terenie Polski to:

- zagrożenie powodziowe,
- ruchy masowe (zagrożenie morfodynamiczne),
- ekstremalne stany pogodowe (susze, silne wiatry, długotrwałe, intensywne opady deszczu lub śniegu, powodzie, gołoledź, szadź).

Zagrożenia poza przyrodnicze np.:

- awarie urządzeń infrastruktury technicznej,
- katastrofy komunikacyjne, w tym katastrofy związane z transportem materiałów niebezpiecznych

Określeniem informacji dotyczących ruchów masowych na obszarze Polski pozakarpackiej, w ramach realizacji Projektu Systemu Ochrony Przeciwośuwiskowej (SOPO), zajmuje się Państwowy Instytut Geologiczny. Opracowane i przedstawione zostały, na mapach poszczególnych województw na przestrzeni ostatnich 40 lat, informacje przedstawiające zasięgi obszarów predysponowanych do występowania ruchów masowych i dotychczas udokumentowane osuwiska.

Podczas realizacji kolejnych etapów Projektu SOPO (lata 2006-2022) opracowane będą mapy osuwisk i terenów zagrożonych w skali 1 : 10 000 z kartami rejestracyjnymi.

Na chwilę obecną Przeglądowe Mapy Osuwisk i Obszarów Predysponowanych do Występowania Ruchów Masowych w Województwie warmińsko - mazurskim zawierają, nie potwierdzone zwiadem terenowym, treści ogólne i wstępne dane informujące o możliwej predyspozycji obszarów (wynikającej głównie z budowy geologicznej i morfologii) do rozwoju ruchów masowych.

Zagrożenie ruchami masowymi uzależnione jest m.in. od:

- morfogeneza terenu;
- morfometria terenu (kąty nachylenia terenu i wysokości względne);
- przypowierzchniowa budowa geologiczna;
- inne przejawy morfodynamiki;
- pokrycie terenu roślinnością;
- zabezpieczenia techniczne stoków.

W przypadku ingerencji człowieka w tereny o naturalnych predyspozycjach do powstawania ruchów masowych, można doprowadzić do zachwiania stabilności stoku i powstawania ruchów masowych w postaci np.: osuwania się gruntu.

Według - „Geomorfologia” (Klimaszewski 1978) - słabe ruchy masowe (soliflukcja) mogą pojawiać się już przy kącie nachylenia $2-7^{\circ}$, przy $7-15^{\circ}$ może wystąpić silne spłyzywanie i soliflukcja oraz osuwanie. Przy kącie nachylenia terenu $15-35^{\circ}$ możliwe jest silne osuwanie gruntu. Za osuwiskotwórcze uznaje się generalnie nachylenie terenu $15-35^{\circ}$. Powyżej 35° występuje zjawisko odpadania i obrywania mas skalnych i zwietrzeliny. Najskuteczniej stabilizuje zbocza zwarta pokrywa roślinna. Wynika m. in. z tego konieczność ochrony pokrywy roślinnej.

Na terenie badań nie występują obszary zagrożone ruchami masowymi w tym osuwaniem się mas ziemi.

Na terenie badań nie występują obszary szczególnego zagrożenia powodzią generowanego przez wody małych cieków wodnych.

Na terenie badań nie występują obszary zagrożone powodzią oraz lokalnymi podtopieniami wg. danych <http://epsh.pgi.gov.pl/epsh/>.

4. Informacja o głównych celach i zawartości projektu planu

4.1. Cel opracowania projektu planu

Stosownie do zapisów ustawy z dnia 27 marca 2003 r. o planowaniu i zagospodarowaniu przestrzennym, głównym celem sporządzenia miejscowego planu zagospodarowania przestrzennego dla działek ewidencyjnych nr 89/1, 89/2, 89/3, obręb Dąbrowa, gmina Dźwierzuty jest ustalenie zasad zagospodarowania terenu dla ww. działek.

Projekt planu przewiduje dla ww. terenu funkcje: tereny rekreacji indywidualnej, teren rolniczy, teren lasu, tereny rowów melioracyjnych.

4.2. Ustalenia projektu planu

Projekt miejscowego planu zagospodarowania przestrzennego składa się z części tekstowej oraz z części graficznej. Część tekstowa sporządzona jest w formie projektu uchwały Rady Gminy Dźwierzuty, natomiast część graficzna w postaci rysunku projektu planu. Na potrzeby prognozy rysunek przeskalowano do skali pasującej do rozmiarów arkuszy papieru. Na w/w rysunku zamieszczono również wyrys ze Studium uwarunkowań i kierunków zagospodarowania przestrzennego gminy.

W granicach projektu planu ustala następujące podstawowe przeznaczenie terenów:

ML – teren zabudowy rekreacji indywidualnej,

R – teren rolniczy,

W – tereny rowów melioracyjnych,

ZL – teren lasu.

Plan nie zawiera ustaleń, z racji braku ich występowania na terenie objętym niniejszym planem, dotyczących:

1) zasad ochrony dziedzictwa kulturowego i zabytków, w tym krajobrazów kulturowych oraz dóbr kultury współczesnej,

2) wymagań wynikających z potrzeb kształtowania przestrzeni publicznych,

3) sposobu i terminu tymczasowego zagospodarowania, urządzania i użytkowania terenów.

USTALENIA SZCZEGÓŁOWE

Ustalenia dotyczące zasad kształtowania zabudowy oraz wskaźniki zagospodarowania terenu funkcjonalnego oznaczonego w planie symbolem literowym **ML.**

1. Ustala się zasady kształtowania zabudowy oraz parametry i wskaźniki zagospodarowania terenu funkcjonalnego oznaczonego w planie symbolem **1ML**:

- 1) przeznaczenie terenu funkcjonalnego – teren zabudowy rekreacji indywidualnej,
- 2) w ramach przeznaczenia terenu funkcjonalnego dopuszcza się dodatkowo lokalizację:
 - a) budynków gospodarczych;
 - b) budynków garażowych;
 - c) wiat i altan;
 - d) obiektów małej architektury.
- 3) ustala się następujące zasady kształtowania zabudowy i zagospodarowania terenu funkcjonalnego:
 - a) budynki rekreacji indywidualnej, budynki gospodarcze, garażowe, wiaty i altany realizować jako wolnostojące;
 - b) nieprzekraczalne linie zabudowy – zgodnie z rysunkiem planu,
 - c) miejsca postojowe realizować zgodnie z wymogami wynikającymi z §8 ust. 2 niniejszej uchwały.
- 4) ustala się następujące wskaźniki zagospodarowania terenu funkcjonalnego:
 - a) powierzchnia biologicznie czynna działki budowlanej – minimum 65%,
 - b) minimalny wskaźnik powierzchni zabudowy w stosunku do powierzchni działki budowlanej – 0,01 (1%),
 - c) maksymalny wskaźnik powierzchni zabudowy w stosunku do powierzchni działki – 0,20 (20%),
 - d) wskaźnik minimalnej intensywności zabudowy – 0,01,
 - e) wskaźnik maksymalnej intensywności zabudowy – 0,40.
- 5) ustala się następujące gabaryty, usytuowanie, kolorystykę i pokrycie dachów dla budynków rekreacji indywidualnej:
 - a) wysokość zabudowy - do dwóch kondygnacji nadziemnych, w tym poddasze użytkowe, jednak nie wyżej niż 10 m;
 - b) usytuowanie głównych kalenic budynku – równoległe do frontu działki;
 - c) dachy dwuspadowe lub wielospadowe o kącie nachylenia połaci 30-45°, kryte dachówką, blachodachówką w odcieniach kolorów: czerwonego, brązowego lub czarnego;
 - d) w elewacjach stosować materiały takie jak: cegła, kamień, drewno, tynki w kolorystyce barw stonowanych, pastelowych.
- 6) ustala się następujące gabaryty, usytuowanie, kolorystykę i pokrycie dachów dla pozostałych obiektów budowlanych:
 - a) wysokość – nie wyżej niż 6 m,
 - b) dach budynku dwuspadowy o kącie nachylenia połaci 35-45°, kryty dachówką, blachodachówką w odcieniach kolorów: czerwonego, brązowego,

- c) w elewacjach stosować materiały takie jak: cegła, kamień, drewno, tynki w kolorystyce barw stonowanych, pastelowych.

**Ustalenia dotyczące zasad zagospodarowania terenu funkcjonalnego
oznaczonego w planie symbolem literowym R**

Ustala się zasady zagospodarowania terenu funkcjonalnego oznaczonego w planie symbolem **1R**:

- 1) przeznaczenie terenu funkcjonalnego – teren rolniczy;
- 2) ustala się zakaz lokalizacji obiektów budowlanych.

**Ustalenia dotyczące zasad zagospodarowania terenów funkcjonalnych
oznaczonych w planie symbolami literowymi W**

1. Ustala się zasady zagospodarowania terenów funkcjonalnych oznaczonych w planie symbolami **1W, 2W**:
 - 1) przeznaczenie terenów funkcjonalnych – tereny rowów;
 - 2) ustala się zakaz realizacji obiektów budowlanych;
 - 3) ustala się, że wszystkie prace związane z utrzymaniem i modernizacją urządzeń melioracji wodnych należy przeprowadzać zgodnie z przepisami odrębnymi.

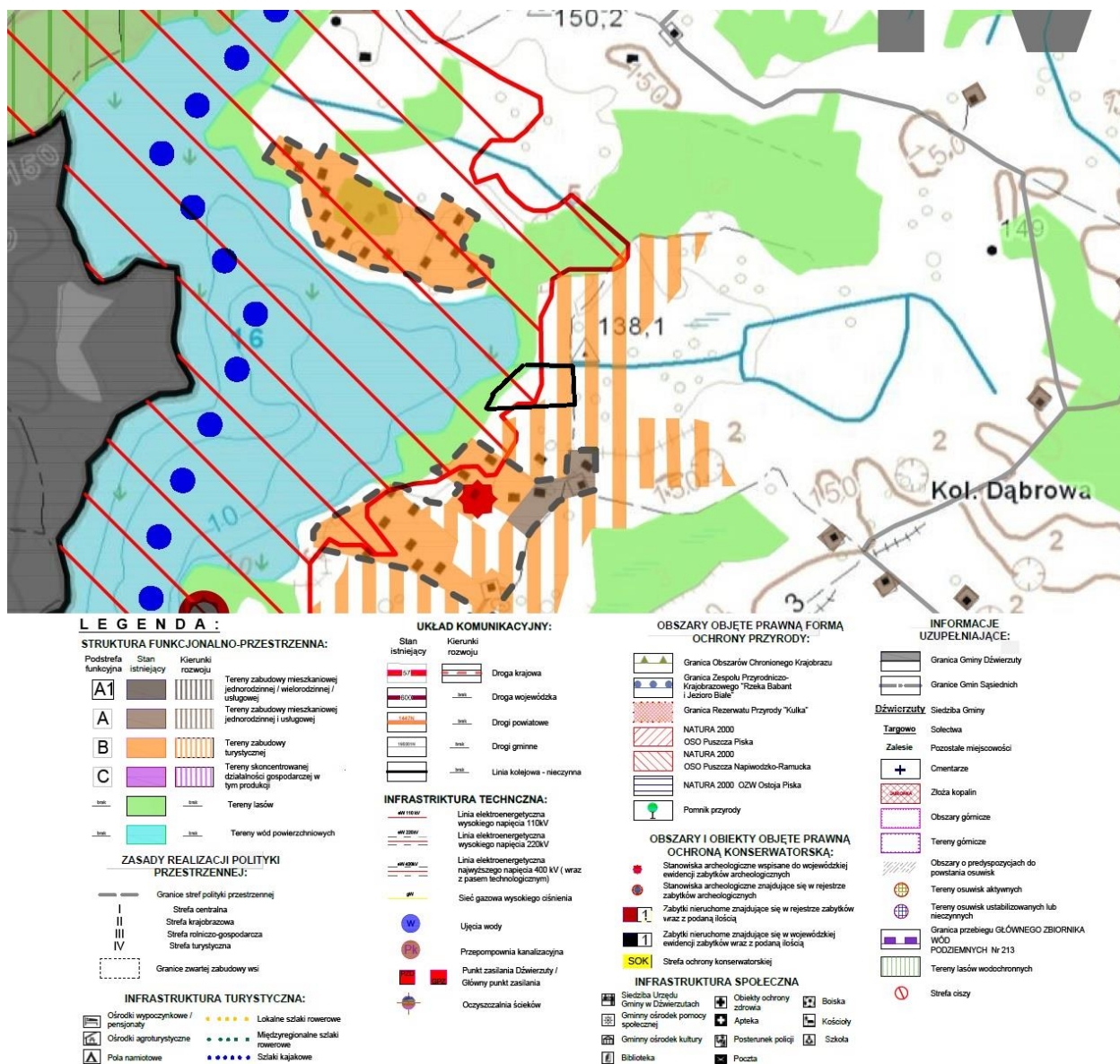
**Ustalenia dotyczące zasad zagospodarowania terenu funkcjonalnego
oznaczonego w planie symbolem literowym ZL**

Ustala się zasady zagospodarowania terenu funkcjonalnego oznaczonego w planie symbolem **1ZL**:

- 1) przeznaczenie terenu funkcjonalnego – teren lasu;
- 2) ustala się leśne użytkowanie terenów funkcjonalnych w rozumieniu leśnej przestrzeni produkcyjnej zgodnie z przepisami odrębnymi;
- 3) ustala się zakaz lokalizacji obiektów budowlanych.

4.3. Powiązania ustaleń planu z innymi dokumentami

Projekt miejscowego planu zagospodarowania przestrzennego jest zgodny z projektem Studium uwarunkowań i kierunków zagospodarowania przestrzennego gminy Dźwierzuty.



Rys.15 Wyrzys z projektu Studium gminy Dźwierzuty – czarną obwiednią zaznaczono teren opracowania planu

Zgodnie z projektem Studium uwarunkowań i kierunków zagospodarowania przestrzennego gminy Dźwierzuty obszar opracowania planu położony jest w IV szefry polityki przestrzennej – turystycznej. Dokument ten wyznacza na wschodnim fragmencie obszaru opracowania kierunek zabudowy turystycznej, pozostały obszar w kierunku jeziora to rolnicza przestrzeń produkcyjna.

4.4. Potencjalne zmiany stanu środowiska w przypadku braku realizacji ustaleń projektu planu

W przypadku braku realizacji ustaleń planu, teren ten pozostanie w dotychczasowym użytkowaniu, czyli tereny niezainwestowane. Dla terenu opracowania uchwalony został Plan zagospodarowania przestrzennego, który został uchylony ze względu na uchylenie dokumentu studium uwarunkowań i kierunków zagospodarowania przestrzennego. W przypadku pozostawienia sytuacji obecnej może nastąpić wprowadzenie zabudowy niezgodnej z zaleceniami polityki przestrzennej gminy.

Ponadto w kwestii zagospodarowania terenów nie przewiduje się istotnych zmian zachodzących w środowisku. Nie obserwuje się silnej presji urbanizacyjnej. Plan miejscowy, jako narzędzie racjonalnego gospodarowania przestrzenią służy ochronie środowiska przy jednoczesnym zapewnieniu rozwoju inwestycyjnego terenów oraz zabezpieczeniu interesów publicznych. Wprowadzenie ustaleń projektu planu pozwoli na jak najlepsze wykorzystanie tego terenu.

5. Cele ochrony środowiska ustanowione na szczeblu międzynarodowym, wspólnotowym i krajowym, istotne z punktu widzenia projektowanego dokumentu, oraz sposoby w jakich te cele i inne problemy środowiska zostały uwzględnione podczas opracowania dokumentu

W związku z akcesją Polski do Unii Europejskiej, nałożone zostały na Polskę obowiązki związane m.in. z ochroną środowiska.

Miejscowy Plan Zagospodarowania Przestrzennego jest dokumentem planistycznym o znaczeniu lokalnym. W niektórych przypadkach zasięg oddziaływania skutków jego realizacji może wykraczać poza granice obszaru objętego planem. W związku z powyższym należy przeanalizować ustalenia projektu planu pod kątem zasad ochrony środowiska ustanowionych na szczeblu międzynarodowym, wspólnotowym i krajowym istotnych z punktu widzenia lokalizacji terenu objętego projektem planu. Według *Polityki Ekologicznej Państwa 2030* plan powinien spełniać wymogi związane z kształtowaniem ładu przestrzennego jednocześnie pozwalając na racjonalną gospodarkę.

Koncepcja przestrzennego zagospodarowania kraju 2030 jest kolejnym dokumentem, który kładzie nacisk na ideę zrównoważonego rozwoju (ustrojowa zasada zrównoważonego rozwoju). Jej znaczenie definiuje jako integrację działań politycznych, społecznych i gospodarczych w układach przestrzennych, z zachowaniem równowagi przyrodniczej oraz trwałości podstawowych procesów przyrodniczych. Źródłem idei zrównoważonego rozwoju była *Strategia zrównoważonego rozwoju dla Unii Europejskiej*, przyjętym na szczycie Rady Europy w czerwcu 2001 r. Jego podstawowe założenia dotyczą czterech celów strategicznych rozwiniętych w cele szczegółowe i proponowane kierunki działań. Do celów tych należą: ograniczenie zmian klimatycznych i wzrost znaczenia „zielonej” energii, wzrost bezpieczeństwa zdrowotnego; usprawnienie systemu transportowego i gospodarowania przestrzenią; odpowiedzialne gospodarowanie zasobami naturalnymi.

Zgodnie z istniejącymi przepisami i Konstytucją Rzeczypospolitej Polskiej, projekt planu ma za zadanie zrównoważyć ochronę środowiska wraz z zasadą zrównoważonego rozwoju. Do ochrony środowiska obligują Polskę również ratyfikowane umowy. Do najważniejszych umów międzynarodowych oraz dyrektyw Unii Europejskiej należą:

W zakresie ochrony przyrody i bioróżnorodności:

- Konwencja o różnorodności biologicznej z Rio de Janeiro z 1992 r.,
- Konwencję Berneńską o ochronie dzikiej fauny i flory europejskiej oraz ich siedlisk naturalnych z 1979 r.,
- Dyrektywa Rady 79/409/EWG z dnia 2 kwietnia 1979r. w sprawie ochrony dzikich ptaków,
- Dyrektywa Rady 92/43/EWG z dnia 21 maja 1992r. w sprawie ochrony naturalnych siedlisk oraz dzikiej fauny i flory.

W zakresie ochrony powietrza i klimatu:

- Ramowa Konwencja Narodów Zjednoczonych w sprawie zmian klimatu z Rio de Janeiro z 1992r.,
- Dyrektywa Rady 96/62/WE z dnia 27 września 1997 roku w sprawie oceny i zarządzania jakością otaczającego powietrza,
- Dyrektywa 2009/28/WE z dnia 23 kwietnia 2009 r. w sprawie promocji wykorzystania energii z OZE.

W zakresie ochrony wód:

- Dyrektywa Rady 76/464/WE z dnia 4 maja 1976 r. w sprawie zanieczyszczenia spowodowanego przez niektóre substancje niebezpieczne odprowadzane do środowiska wodnego Wspólnoty,
- Ramowa Dyrektywa Wodna 2000/60/WE z dnia 23 października 2000 r.,
- Dyrektywa 91/271/EWG z dnia 21 maja 1991 r. dotycząca oczyszczania ścieków komunalnych.

W zakresie ochrony powierzchni ziemi:

- Strategia tematyczna w sprawie ochrony gleb

W zakresie ochrony krajobrazu kulturowego i zasobów kulturowych:

- Europejska Konwencja Krajobrazowa z 2000 r. ratyfikowana przez Polskę w 2006 r.

W zakresie ochrony ludzi, ich mienia i warunków bytowania:

- Dyrektywa Rady 2000/14/WE z 8 maja 2000 roku w sprawie emisji hałasu,
- Dyrektywa Parlamentu Europejskiego i Rady 2008/1/WE z dnia 15 stycznia 2008 r. dotycząca zintegrowanego zapobiegania zanieczyszczeniom i ich kontroli.

Oдноśnie procedury oceny oddziaływania na środowisko:

- Dyrektywa Parlamentu Europejskiego i Rady nr 2001/42/WE z 27 czerwca 2001 r. w sprawie oceny wpływu niektórych planów i programów na środowisko,
- Dyrektywa Rady nr 85/337/EWG z 27 czerwca 1985 r. w sprawie oceny skutków wywieranych przez niektóre przedsięwzięcia publiczne i prywatne na środowisko naturalne.

Do innych, nie wymienionych wcześniej, ustaw, mających na celu ochronę środowiska, należą:

- Ustawa z dnia 27 kwietnia 2001 r. Prawo ochrony środowiska (t. j. Dz.U. 2019 poz. 1396),
- Ustawa z dnia 16 kwietnia 2004 r. o ochronie przyrody (t. j. Dz.U. 2018 poz. 1614),
- Ustawa z dnia 20 lipca 2017 r. Prawo wodne (t. j. Dz.U. 2018 poz. 2268),
- Ustawa z dnia 14 grudnia 2012 roku o odpadach (t. j. Dz.U. 2019 poz. 701),
- Ustawa z dnia 3 lutego 1995 roku o ochronie gruntów rolnych i leśnych (t. j. Dz.U. 2017 poz. 1161).

Podsumowując, podstawowym celem polityki kraju jest zapewnienie bezpieczeństwa ekologicznego (mieszkańców, infrastruktury, zasobów przyrodniczych). Podstawową metodą realizacji ekologicznej polityki państwa jest przede wszystkim stosowanie dobrych praktyk gospodarowania i zarządzania środowiskowego pozwalające właściwie powiązać realizację założeń gospodarczych z efektami ekologicznymi łączącymi wszystkie ich aspekty w harmonijną całość.

Cele ochrony środowiska w przedmiotowym projekcie planu miejscowego zostały uwzględnione następująco:

➤ W zakresie ochrony przyrody i bioróżnorodności

Analizowany teren położony jest w całości zasięgu Obszaru Chronionego Krajobrazu Pojezierza Olsztyńskiego oraz częściowo w zasięgu Puszczy Napiwodzko-Ramuckiej – Natura 2000 obszar specjalnej ochrony ptaków (PLB280007) - Dz. Urz. z 2016 r. poz. 4171 z dnia 07.11.2016 r.

Projekt planu:

1. Ustala się zasady w zakresie ochrony środowiska:

- 1) zakazuje realizacji przedsięwzięć mogących znacząco oddziaływać na środowisko w rozumieniu przepisów odrębnych dotyczących ochrony środowiska, za wyjątkiem inwestycji celu publicznego z zakresu infrastruktury technicznej;
- 2) ustala się zasady wynikające z położenia obszaru objętego planem w granicach Głównego Zbiornika Wód Podziemnych (GZWP) Olsztyn Nr 213 zgodnie z przepisami odrębnymi;
- 3) zakazuje zmiany kierunku odpływu wody opadowej ze szkodą dla gruntów sąsiednich;
- 4) nakazuje utrzymanie sieci melioracyjnych i drenażowych w należytym stanie technicznym umożliwiającym zachowanie drożności poprzez ich ochronę przed zanieczyszczeniem, zarastaniem i zasypywaniem, zgodnie z przepisami odrębnymi;
- 5) dopuszcza przebudowę, skanalizowanie sieci melioracyjnych i drenażowych, zgodnie z przepisami odrębnymi;
- 6) ustala zasady w zakresie odprowadzania i oczyszczania ścieków wynikające z położenia w granicach aglomeracji Dźwierzuty
- 7) ustala dopuszczalne poziomy hałasu, przyjmując odpowiednie przepisy odrębne dotyczące ochrony środowiska w zakresie dopuszczalnych poziomów hałasu:
 - a) dla terenu oznaczonego w planie symbolem **ML** jak dla terenu przeznaczonego na cele rekreacyjno – wypoczynkowe,
 - b) pozostałe tereny funkcjonalne wyznaczone w planie nie podlegają ochronie akustycznej.

2. W zakresie ochrony przyrody:

- a) obowiązują zasady wynikające z położenia planu w granicach Obszaru Chronionego Krajobrazu Pojezierza Olsztyńskiego, zgodnie z przepisami odrębnymi,
- b) obowiązują zasady wynikające z częściowego położenia planu, w zasięgu jak na załączniku nr 1, w granicach obszaru Natura 2000 Puszcza Napiwodzko - Ramucka – kod obszaru PLB280007, zgodnie z przepisami odrębnymi;

3. W zakresie ochrony krajobrazu:

- a) nakazuje, by wszelkie procesy inwestycyjne realizować z zachowaniem istniejących walorów krajobrazowych, zgodnie z przepisami odrębnymi,
- b) na terenie objętym opracowaniem planu nie wyznaczono krajobrazów priorytetowych z powodu braku opracowania audytu krajobrazowego, w którym określa się granice ich występowania.

➤ W zakresie ochrony wód

Plan postuluje dla projektowanej zabudowy:

- 1) obowiązek zaopatrzenia w wodę z sieci wodociągowej,

- 2) zaopatrzenie w wodę dla potrzeb przeciwpożarowych należy realizować z sieci wodociągowej lub ze zbiorników przeciwpożarowych na zasadach określonych w przepisach odrębnych.

➤ W zakresie ochrony powierzchni ziemi

W zakresie ochrony powierzchni ziemi istotne są ustalenia dotyczące wyposażenia w infrastrukturę kanalizacyjno-sanitarną, ograniczające przedostawanie się ścieków do gruntu. Plan zawiera następujące ustalenia:

- 1) obsługę w zakresie odprowadzania ścieków sanitarnych należy realizować siecią kanalizacji sanitarnej,
- 2) wody opadowe i roztopowe z powierzchni szczelnych, nieprzepuszczalnych, utwardzonych należy odprowadzać do otwartej lub zamkniętej sieci kanalizacji deszczowej, wyposażonej w niezbędne urządzenia oczyszczające, zgodnie z obowiązującymi przepisami odrębnymi;
- 3) dopuszcza indywidualne zagospodarowanie wód opadowych i roztopowych, w sposób nie zagrażający środowisku oraz warunkom gruntowo-wodnym, w granicach własnej działki, bez szkody dla działek sąsiednich oraz zgodnie z obowiązującymi przepisami odrębnymi;
- 4) gospodarkę odpadami należy realizować zgodnie z obowiązującymi przepisami odrębnymi oraz obowiązującymi w tym zakresie przepisami lokalnymi.

➤ W zakresie ochrony powietrza i klimatu

Projekt planu ustala, iż zaopatrzenie w ciepło dla projektowanej zabudowy należy realizować w sposób indywidualny.

➤ W zakresie ochrony krajobrazu kulturowego i zasobów kulturowych

- 1) Plan nie zawiera zasad ochrony dziedzictwa kulturowego i zabytków, w tym krajobrazów kulturowych oraz dóbr kultury współczesnej z racji braku ich występowania.

2. W zakresie ochrony ludzi, ich mienia i warunków bytowania

Rozwiązania przyjęte w planie miejscowym dotyczące poszczególnych komponentów mają wpływ na jakość życia człowieka. Z uwagi na to, iż każde działanie, ingerencja człowieka w środowisko wiąże się z późniejszymi skutkami. Skutki owej ingerencji mogą ponownie mieć wpływ na samego człowieka. Dlatego też cel jakim jest ochrona środowiska powinien być uwzględniany w projektowanych dokumentach planistycznych. Przyjęte w analizowanym projekcie planu ustalenia umożliwiają zainwestowanie terenu przy jednoczesnym zachowaniu zasobów środowiska poprzez zachowanie kompromisu społeczno-gospodarczo-środowiskowego. Wynikiem tego będzie zrównoważony rozwój.

Przyjęte rozwiązania w projekcie planu nie kolidują z celami ochrony ustanowionymi na szczeblu międzynarodowym, wspólnotowym i krajowym.

6. Przewidywane oddziaływanie ustaleń projektu planu na środowisko

Wprowadzenie ustaleń projektu planu w życie będzie miało wpływ poszczególne elementy środowiska i może powodować uciążliwości wpływające negatywnie na jego stan. Ze względu na możliwość wystąpienia ww. uciążliwości, projekt planu wprowadza odpowiednie ustalenia, które mają za zadanie zapobiegać przekroczeniu dopuszczalnych wartości parametrów, charakteryzujących stan środowiska. Należy mieć na uwadze, iż znaczna część potencjalnych zmian w środowisku, związanych z realizacją ustaleń planu będzie zależna od technologii jakie zostaną zastosowane przy pracach związanych z realizacją założeń projektu planu.

6.1. Oddziaływanie na powierzchnię ziemi, w tym gleby

Oddziaływania na powierzchnię ziemi w tym gleby		
Rodzaj	Bezpośrednie	ML, R, W, ZL
	Pośrednie	-
	Wtórne	-
	Skumulowane	-
Czas	Krótkoterminowe	-
	Średnioterminowe	-
	Długoterminowe	ML, R, W, ZL
Mechanizm	Chwilowe	-
	Stałe	ML, R, W, ZL
Ocena oddziaływania	Pozytywne	R, W, ZL
	Neutralne	ML
	Negatywne	-

Obszar objęty planem stanowią w większości tereny rolne (głównie łąki) oraz tereny porośnięte drzewami i krzewami. Analizowany teren nie posiada miejscowego planu zagospodarowania przestrzennego.

Wyznaczone w projekcie planu funkcje związane z zabudową zmieniają stan istniejący. Planowana inwestycja związana będzie z usunięciem rosnącej na tym terenie roślinności. Roślinność znajdująca się w granicach działek przeznaczonych na niniejszą inwestycję nie przedstawia większych wartości przyrodniczych.

Teren przedsięwzięcia położony jest w całości zasięgu Obszaru Chronionego Krajobrazu Pojezierza Olsztyńskiego oraz częściowo w zasięgu Puszczy Napiwodzko-Ramuckiej – Natura 2000 obszar specjalnej ochrony ptaków (PLB280007) - Dz. Urz. z 2016 r. poz. 4171 z dnia 07.11.2016 r. Projekt planu zawiera odpowiednie ustalenia dotyczące obszarów chronionych, które w wystarczającym stopniu zabezpieczają obszar inwestycji. Dlatego też oddziaływanie będzie miało charakter bezpośredni, długoterminowy, stały i neutralny.

Na terenach, na których zostanie wprowadzona nowa inwestycja, w wyniku jej realizacji i zmiany użytkowania terenu powierzchnia ziemi ulegnie przekształceniu dla potrzeb planowanych inwestycji. W wyniku powstania nowego zainwestowania, może nastąpić lokalne, częściowe uszczelnienie podłoża. Postawione warunki minimalnej powierzchni biologicznie czynnej oraz

wskaźniki zabudowy redukują wielkości powierzchni nieprzepuszczalnych w wystarczającym stopniu. W przypadku ww. nowej inwestycji oddziaływanie będzie miało charakter bezpośredni, długoterminowy, stały, neutralny.

W projekcie planu znalazły się również ustalenia, które pozwalają na ograniczenie negatywnego oddziaływania planowanych inwestycji na powierzchnię ziemi. W tym zakresie szczególnie istotne są ustalenia dotyczące powierzchni działek budowlanych, nieprzekraczalnych linii zabudowy, minimalnych procentów powierzchni biologicznie czynnych, gabarytów i geometrii nowej zabudowy. Dodatkowo, aby ograniczyć negatywne skutki prac ziemnych powinno się powierzchnią warstwę gleby, zdjętą podczas prac budowlanych, powtórnie wykorzystać do np. niwelacji terenów drogowych, zagospodarowania całości terenu po zakończeniu budowy.

W celu zapobiegania możliwościom zanieczyszczenia powierzchni ziemi oraz gleb odpadami, zapisy projektu planu ustalają zagospodarowanie odpadów w sposób zgodny z obowiązującymi przepisami odrębnymi oraz obowiązującymi w tym zakresie przepisami lokalnymi.

Wyznaczenie w projekcie planu funkcji terenu rolniczego oraz rowów melioracyjnych i lasu, stanowić będzie kontynuację dotychczasowego sposobu wykorzystania omawianego terenu. Na terenach tych plan miejscowy ustala zakaz realizacji obiektów budowlanych, wobec czego gleby nie ulegną przekształceniu, zwłaszcza gleby III klasy bonitacyjnej. Zachowana zostanie naturalna infiltracja podłoża.

Dla terenu przeznaczonego pod zabudowę rekreacji indywidualnej, decyzją Ministra Rolnictwa wydana została zgoda na zmianę przeznaczenia gruntów rolnych klasy III na cele nierolnicze.

Oddziaływania będą miały charakter bezpośredni, długoterminowy, stały, pozytywny.

6.2. Oddziaływanie na zasoby naturalne

Z uwagi na to, że analizowanym terenie nie występują udokumentowane zasoby naturalne takiej jak kruszywa, złoża ropy, pokłady torfu, itp., ustalenia projektu planu nie będą miały wpływu na zasoby naturalne.

6.3. Oddziaływanie na wody powierzchniowe i podziemne

Oddziaływania na wody powierzchniowe i podziemne		
Rodzaj	Bezpośrednie	ML, R, W, ZL
	Pośrednie	-
	Wtórne	-
	Skumulowane	-
Czas	Krótkoterminowe	-
	Średnioterminowe	-
	Długoterminowe	ML, R, W, ZL
Mechanizm	Chwilowe	ML
	Stałe	ML, R, W, ZL
Ocena oddziaływania	Pozytywne	R, W, ZL
	Neutralne	ML
	Negatywne	-

Obszar objęty planem znajduje się w granicach Jednolitej Części Wód Podziemnych nr 50 zlokalizowanej w Regionie Wodnym Środkowej Wisły.

Stan ilościowy oraz chemiczny JCWPd nr 50 został oceniony jako dobry. W ocenie ryzyka osiągnięcie celu środowiskowego (utrzymanie dobrego stanu) nie jest zagrożone.

Obszar opracowania planu zlokalizowany jest w zasięgu Głównego Zbiornika Wód Podziemnych Olsztyn Nr 213. W związku z tym, projekt planu zakazuje prowadzenia działań związanych z zagospodarowaniem i użytkowaniem terenów, powodujących pogorszenie stanu jakościowego i ilościowego wód podziemnych, chroniąc tym samym wody podziemne przed zanieczyszczeniami.

Analizowany teren stanowi obszar częściowo zagospodarowany. W związku z przeznaczeniem ww. terenu w projekcie planu na tereny pod zabudowę może nastąpić utwardzenie podłoża, a w związku z tym ograniczenie naturalnej infiltracji podłoża.

W przypadku realizacji nowych inwestycji na obszarach projektu planu może wystąpić zwiększenie powierzchni nieprzepuszczalnych, co będzie powodowało odwadnianie terenu i okresowe przesuszanie, zwiększy zapotrzebowanie na wodę, wzrost ryzyka przedostawania się substancji ropopochodnych oraz innych substancji chemicznych do wód, wzrost liczby zrzucanych ścieków. Będą to oddziaływania bezpośrednie, długoterminowe, stałe i chwilowe, negatywne.

Projekt planu zawiera ustalenia, które pozwalają na ograniczenie negatywnego oddziaływania planowanych inwestycji na wody powierzchniowe i podziemne. W tym zakresie szczególnie istotne są ustalenia dotyczące powierzchni działek budowlanych, nieprzekraczalnych linii zabudowy, minimalnych procentów powierzchni biologicznie czynnych, gabarytów i geometrii nowej zabudowy.

Zgodnie z założeniami projektowymi realizacja zapisów planu przewiduje zapotrzebowanie w wodę oraz wytwarzanie ścieków (sanitarnych i deszczowych). Przewiduje się odprowadzanie ścieków poprzez sieć kanalizacji sanitarnej. Natomiast wody opadowe i roztopowe z utwardzonych, szczelnych powierzchni dróg do otwartej lub zamkniętej sieci kanalizacji deszczowej wyposażonej w niezbędne urządzenia podczyszczające. Do czasu realizacji kanalizacji deszczowej dopuszcza indywidualne zagospodarowanie wód opadowych

i roztopowych, w sposób nie zagrażający środowisku oraz warunkom gruntowo-wodnym, w granicach własnej działki, bez szkody dla działek sąsiednich oraz zgodnie z obowiązującymi przepisami odrębnymi. Ponadto projekt planu zakazuje wprowadzania do gleby substancji, które to mogłyby negatywnie wpływać na jakość wód podziemnych.

Dzięki zapisom projektu planu zachowany zostanie duży udział terenów biologicznie czynnych i utrzymana zdolność infiltracji podłoża. Około 85% powierzchni terenu objętego opracowaniem planu przeznaczona została w formie naturalnej, dotychczasowej - pod funkcje nie zezwalające na realizację obiektów budowlanych. Na pozostałej części tylko 20% jej powierzchni może zostać zabudowana, co w sumie daje możliwość zabudowy ok. 300 m² na całym terenie opracowania. Wody opadowe będą przenikać do gruntu zasilając warstwy wodonośne i chroniąc grunt przed nadmiernym przesychaniem. Oddziaływania będą miały charakter bezpośredni, długoterminowy, stały, pozytywny.

Powyższe ustalenia i rozwiązania w wystarczający sposób zminimalizują ryzyko wystąpienia negatywnego oddziaływania na stan czystości wód powierzchniowych, podziemnych i gruntów.

Przeznaczenie w projekcie planu terenów na tereny rolniczy, rowów melioracyjnych i lasu stanowi kontynuację dotychczasowego sposobu użytkowania tego terenu. Zachowany zostanie znaczny udział terenów biologicznie czynnych i utrzymana zdolność infiltracji podłoża. Wody opadowe będą przenikać do gruntu zasilając warstwy wodonośne i chroniąc grunt przed nadmiernym przesychaniem. Oddziaływania będą miały charakter bezpośredni, długoterminowy, stały, pozytywny.

6.4. Oddziaływanie na powietrze atmosferyczne

Oddziaływania na powietrze atmosferyczne		
Rodzaj	Bezpośrednie	ML, R, W, ZL
	Pośrednie	-
	Wtórne	-
	Skumulowane	-
Czas	Krótkoterminowe	-
	Średnioterminowe	-
	Długoterminowe	ML, R, W, ZL
Mechanizm	Chwilowe	-
	Stałe	ML, R, W, ZL
Ocena oddziaływania	Pozytywne	R, W, ZL
	Neutralne	-
	Negatywne	ML

Plan ustala, iż zaopatrzenie w ciepło dla projektowanej zabudowy należy realizować w sposób indywidualny. Oddziaływania będą miały charakter bezpośredni, długoterminowy, stały, negatywny.

Na terenach ewentualnych nowych inwestycji, w czasie wykonywania prac budowlanych, może wystąpić okresowe pylenie oraz emisja zanieczyszczeń gazowych pochodzących z maszyn i urządzeń budowlanych. Uciążliwości te mogą występować krótkookresowo w skali lokalnej i będą ograniczone do terenów prowadzonych prac budowlanych.

Oddziaływaniem pośrednim, długoterminowym, chwilowym, negatywnym terenów projektowanej zabudowy będzie okresowy wzmożony ruch samochodowy do miejsca i z miejsca w/w zabudowy.

Przeznaczenie analizowanego obszaru na tereny rolnicze, rowów melioracyjnych i lasu stanowi kontynuację dotychczasowego użytkowania. Utrzymanie dotychczasowego sposobu przeznaczenia terenu będzie sprzyjało zachowaniu korzystnego topoklimatu. Oddziaływania będą miały charakter bezpośredni, długoterminowy, stały, pozytywny.

6.5. Klimat akustyczny

Projekt planu ustala obowiązek zachowania dopuszczalnego poziomu hałasu zgodnie z przepisami odrębnymi dla terenów chronionych akustycznie oznaczonych na rysunku planu symbolem:

➤ **ML** – jak dla terenów rekreacyjno-wypoczynkowych.

Tabela nr 5. Dopuszczalne poziomy hałasu w środowisku powodowanego przez poszczególne grupy źródeł hałasu, z wyłączeniem hałasu powodowanego przez starty, lądowania i przeloty statków powietrznych oraz linie elektroenergetyczne, wyrażone wskaźnikami $L_{Aeq D}$ i $L_{Aeq N}$, które to wskaźniki mają zastosowanie do ustalania i kontroli warunków korzystania ze środowiska, w odniesieniu do jednej doby (Rozporządzenia Ministra Środowiska z 14 czerwca 2007r. w sprawie dopuszczalnych poziomów hałasu w środowisku (t. j. Dz. U. z 2014 r. poz.112)).

Lp.	Rodzaj terenu	Dopuszczalny poziom hałasu w [dB]			
		Drogi lub linie kolejowe		Pozostałe obiekty i działalność będąca źródłem hałasu	
		$L_{Aeq D}$ przedział czasu odniesienia równy 16 godzinom	$L_{Aeq N}$ przedział czasu odniesienia równy 8 godzinom	$L_{Aeq D}$ przedział czasu odniesienia równy 8 najmniej korzystnym godzinom dnia kolejno po sobie następującym	$L_{Aeq N}$ przedział czasu odniesienia równy 1 najmniej korzystnej godzinie nocy
1	a) Tereny zabudowy mieszkaniowej wielorodzinnej i zamieszkania zbiorowego b) Tereny zabudowy zagrodowej c) Tereny rekreacyjno-wypoczynkowe ¹⁾ Tereny mieszkaniowo-usługowe	65	56	<u>55</u>	<u>45</u>

Objaśnienia:

¹⁾ W przypadku niewykorzystywania tych terenów, zgodnie z ich funkcją, w porze nocy, nie obowiązuje na nich dopuszczalny poziom hałasu w porze nocy.

W przypadku realizacji nowych inwestycji, oddziaływanie negatywne, krótkoterminowe może wystąpić na etapie prac budowlanych i związane będzie z uciążliwościami emitowanymi przez pracujące maszyny, tj. głównie z hałasem i obniżeniem jakości krajobrazu. Ponadto należy

zwrócić uwagę, że oddziaływanie akustyczne na środowisko występujące okresowo w trakcie prac budowlanych nie podlega regulacjom prawnym z zakresu ochrony przed hałasem.

Projekt planu ustala dopuszczalne poziomy hałasu na terenach projektowanych funkcji. W związku z tym przewidywane zagospodarowanie terenu związane z zabudową w trakcie jej normalnej eksploatacji nie powinno generować uciążliwości dla ludzi.

Teren opracowania zlokalizowany jest przy mało uczęszczanej drodze, która nie stanowi znacznych uciążliwości akustycznych.

Przeznaczenie części analizowanego obszaru na tereny rolnicze, rowów melioracyjnych i lasu stanowi kontynuację dotychczasowego użytkowania. Wyznaczone funkcje nie będą generować uciążliwości akustycznych, ani też nie będą na nie narażone.

6.6. Oddziaływanie w zakresie promieniowania elektromagnetycznego

Pole elektromagnetyczne – zgodnie z art. 3 pkt 18) ustawy Prawo ochrony środowiska z dnia 27 kwietnia 2001 r. (t. j. Dz. U. z 2017 r., poz. 519), ilekroć w tej ustawie jest mowa o polach elektromagnetycznych – rozumie się przez to pola elektryczne, magnetyczne oraz elektromagnetyczne o częstotliwościach od 0 Hz do 300 GHz; szczególny stan materii, charakteryzujący wszelkie oddziaływania pomiędzy ładunkami elektrycznymi, prądami elektrycznymi i dipolami magnetycznymi równocześnie za pośrednictwem pola elektrycznego i pola magnetycznego. Pole elektromagnetyczne opisują takie wielkości fizyczne jak np. gęstość mocy pola, podawana w watach na metr kwadratowy (W/m^2), natężenie składowej elektrycznej pola, podawane w woltach na metr (V/m), natężenie składowej magnetycznej pola, podawane w amperach na metr (A/m).

Wyróżniamy dwa rodzaje źródeł pola elektromagnetycznego występującego w środowisku:

- naturalne, obejmujące naturalne promieniowanie Ziemi, Słońca i jonosfery,
- sztuczne.

Szczególnie powszechne są sztuczne źródła pola elektromagnetycznego o częstotliwości 50 Hz- głównie urządzenia elektryczne. Specyfika pola elektromagnetycznego wytwarzanego przez takie urządzenia powoduje, że można w jego przypadku oddzielnie rozpatrywać składową elektryczną i magnetyczną. Pole magnetyczne towarzyszy każdemu przepływowi prądu, a pole elektryczne występuje wszędzie tam, gdzie pojawia się napięcie elektryczne.

Do pozostałych sztucznych źródeł pola elektromagnetycznego średnich i wysokich częstotliwości należą przede wszystkim radiowo-telewizyjne stacje nadawcze, stacje bazowe telefonii komórkowej, urządzenia radiolokacyjne używane w sektorze wojskowym oraz urządzenia radionawigacyjne portów lotniczych i portów morskich. Ponadto istotnym źródłem pola elektromagnetycznego jest również radiokomunikacja amatorska, w tym stacje fal długich i nadajniki CB.

Dopuszczalne wartości parametrów fizycznych pól elektromagnetycznych

Rozporządzenie Ministra Środowiska z dnia 30 października 2003 r. w sprawie dopuszczalnych poziomów pól elektromagnetycznych w środowisku oraz sposobów sprawdzania dotrzymania tych poziomów (Dz.U. 2003 Nr 192, poz. 1883) określa:

Tabela nr 6. Dopuszczalny poziom pól elektromagnetycznych dla terenów przeznaczonych pod zabudowę:

Parametr fizyczny/zakres częstotliwości pola elektromagnetycznego	Składowa elektryczna	Składowa magnetyczna	Gęstość mocy
1	2	3	4
50Hz	1kV/m	60A/m	-

Objaśnienia:

a) 50Hz – częstotliwość sieci elektroenergetycznej;

b) Podane w kolumnach 2 i 3 tabeli wartości graniczne parametrów fizycznych charakteryzujących oddziaływanie pól elektromagnetycznych odpowiadają wartościom skutecznym natężeń pól elektrycznych i magnetycznych

Tabela nr 7. Dopuszczalne poziomy pól elektromagnetycznych dla miejsc dostępnych dla ludności:

Parametr fizyczny/zakres częstotliwości pola elektromagnetycznego	Składowa elektryczna	Składowa magnetyczna	Gęstość mocy
1	2	3	4
0Hz	10 kV/m	2 500 A/m	
od 0 Hz do 0,5 Hz	-	2 500 A/m	
od 0,5 Hz do 50 Hz	10 kV/m	60 A/m	
od 0,05 kHz do 1kHz	-	3/fA/m	
od 0,001 MHz do 3 MHz	20 V/m	3/Am	
od 3 MHz do 300 MHz	7 V/m	-	
od 300 MHz do 300GHz	7 V/m	-	0,1W/m ²

Objaśnienia:

Podane w kolumnach 2 i 3 tabeli wartości graniczne parametrów fizycznych charakteryzujących oddziaływanie pól elektromagnetycznych odpowiadają:

1. wartościom skutecznym natężeń pól elektrycznych i magnetycznych o częstotliwości do 3 MHz, podanym z dokładnością do jednego miejsca znaczącego,
 2. wartościom skutecznym natężeń pól elektrycznych o częstotliwości od 3MHz do 300 MHz, podanym z dokładnością do jednego miejsca znaczącego,
 3. Wartości średniej gęstości mocy dla pól elektromagnetycznych o częstotliwości od 300 MHz do 300GHz lub wartościom skutecznym dla pól elektrycznych o częstotliwościach z tego zakresu częstotliwości, podanej z dokładnością do jednego miejsca znaczącego po przecinku,
 4. F – częstotliwość w jednostkach podanych w kolumnie 1,
- 50Hz – częstotliwość sieci elektroenergetycznej.

Na terenie objętym opracowaniem nie występują sieci elektroenergetyczne.

6.7. Oddziaływanie na szatę roślinną, świat zwierzęcy i różnorodność biologiczną

Oddziaływania na szatę roślinną, świat zwierzęcy i różnorodność biologiczną		
Rodzaj	Bezpośrednie	ML, R, W, ZL
	Pośrednie	-
	Wtórne	-
	Skumulowane	-
Czas	Krótkoterminowe	-
	Średnioterminowe	-
	Długoterminowe	ML, R, W, ZL
Mechanizm	Chwilowe	-
	Stałe	ML, R, W, ZL
Ocena oddziaływania	Pozytywne	R, W, ZL
	Neutralne	ML
	Negatywne	-

Analizowany obszar porastają zbiorowiska roślinności trawiastej oraz zakrzaczenia i zadrzewienia. W trakcie realizacji nowych inwestycji, możliwe jest miejscowe usunięcie wierzchniej warstwy ziemi z istniejącą roślinnością. Aktualny stan roślinności na obszarze analizowanych działek nie przedstawia szczególnych walorów przyrodniczych, przekształcenie stanu zieleni nie będzie istotnym oddziaływaniem na środowisko. Projekt planu wyznacza minimalny udział powierzchni biologicznie czynnej, co warunkuje zagospodarowanie terenu zielenią.

W celu umożliwienia migracji drobnych zwierząt (szczególnie płazów) proponuje się, że w ogrodzeniach należy zastosować otwory wykonane w podmurówce przy powierzchni terenu. Dodatkowo należy zapewnić prześwit pomiędzy podmurówką, a elementami ażurowymi, gdy wysokość podmurówki przekracza 10 cm, a także zakazuje stosowania ogrodzeń pełnych.

W związku z funkcjonowaniem sprzętu budowlanego w trakcie realizacji nowych inwestycji można spodziewać się migracji niektórych gatunków zwierząt z terenów objętych pracami budowlanymi. Przewiduje się, że migracja ta będzie czasowa i nastąpi na tereny sąsiednie. Jednakże, ze względu na to, iż dla obserwowanej fauny, w szczególności ptaków, poziom antropopresji stanowi czynnik tła, przewiduje się, iż z pewnością znaczna część z obecnych tu ptaków będzie wykorzystywała opisywany teren jak dotychczas, także w trakcie realizacji założeń projektu planu. Jednakże w bezpośrednim sąsiedztwie znajdują się podobne siedliska jak np. tereny zieleni, tereny podmokłe, które mogą być wykorzystywane przez te ptaki jako teren żerowania, w związku z czym nie przewiduje się by realizacja założeń projektu planu znacząco oddziaływała na populacje ptaków opisywanego terenu. Projekt planu nie niesie z sobą zagrożeń dla obszarów chronionych NATURA 2000.

Zniszczona w trakcie prowadzenia prac budowlanych szata roślinna, może zostać odbudowana po ukończeniu budowy. Biorąc pod uwagę niewielką powierzchnię objętą tego rodzaju przeznaczeniem, oddziaływanie to nie będzie znaczne. Oddziaływania będą miały charakter bezpośredni, długoterminowy, stały, neutralny.

Utrzymanie terenów rolniczego, rowów melioracyjnych i lasu będzie miało bezpośredni, długoterminowy, stały i pozytywny wpływ na szatę roślinną, świat zwierzęcy i różnorodność biologiczną. Dzięki różnorodności siedlisk obszary te mają największą różnorodność gatunków

fauny i zapewniają jej przestrzeń życiową i możliwość migracji. Stanowią również element systemu przyrodniczego gminy.

6.8. Oddziaływanie na krajobraz

Oddziaływania na krajobraz		
Rodzaj	Bezpośrednie	ML, R, W, ZL
	Pośrednie	-
	Wtórne	-
	Skumulowane	-
Czas	Krótkoterminowe	-
	Średnioterminowe	-
	Długoterminowe	ML, R, W, ZL
Mechanizm	Chwilowe	-
	Stałe	ML, R, W, ZL
Ocena oddziaływania	Pozytywne	R, W, ZL
	Neutralne	ML
	Negatywne	-

Przy wprowadzeniu nowo projektowanej zabudowy projekt planu ustala m.in. zastosowanie do budowy budynków materiałów tradycyjnych takich jak cegła, kamień, drewno, tynki w kolorystyce barw stonowanych, pastelowych. Barwy elewacji sprzyjają zachowaniu harmonii w krajobrazie. Będzie to oddziaływanie bezpośrednie, długotrwałe, stałe i neutralne.

W trakcie realizacji nowych inwestycji początkowo może ucierpieć estetyka przedmiotowego terenu (oddziaływania niekorzystne krótkoterminowe, chwilowe), co będzie związane z procesami budowlanymi. Na etapie funkcjonowania zabudowy, projektowane budynki swym charakterem i kubaturą nie powinny różnić się od zabudowy sąsiedniej.

Pozytywne oddziaływanie długoterminowe, bezpośrednie i stałe będzie związane z utrzymaniem terenów rolniczych i lasów, co bardzo korzystnie wpływa na krajobraz obszaru opracowania. Mozaika terenów zadrzewionych i zieleni urządzonej wpłynie na poprawę wizualną krajobrazu.

Na terenie objętym opracowaniem projekt planu nie wyznacza krajobrazów priorytetowych określonych w audycie krajobrazowym w związku z brakiem jego opracowania.

6.9. Oddziaływania na zabytki i dobra materialne

W granicach terenu opracowania nie występują obiekty i obszary objęte prawnymi formami ochrony. W związku z powyższym nie przewiduje się negatywnego wpływu ustaleń projektu planu na zabytki.

6.10. Oddziaływania na życie i zdrowie ludzi

Oddziaływania na życie i zdrowie ludzi		
Rodzaj	Bezpośrednie	ML, R, W, ZL
	Pośrednie	-
	Wtórne	-
	Skumulowane	-
Czas	Krótkoterminowe	-
	Średnioterminowe	-
	Długoterminowe	ML, R, W, ZL
Mechanizm	Chwilowe	-
	Stałe	ML, R, W, ZL
Ocena oddziaływania	Pozytywne	-
	Neutralne	ML, R, W, ZL
	Negatywne	-

W przypadku realizacji nowych inwestycji oddziaływanie negatywne, krótkoterminowe może wystąpić na etapie prac budowlanych i związane będzie z uciążliwościami emitowanymi przez pracujące maszyny, tj. głównie z hałasem i obniżeniem jakości krajobrazu. Ponadto należy zwrócić uwagę, że oddziaływanie akustyczne na środowisko występujące okresowo w trakcie trwania prac budowlanych nie podlega regulacjom prawnym z zakresu ochrony przed hałasem.

Projekt planu ustala dopuszczalne poziomy hałasu na terenach nowo projektowanych funkcji. W związku z tym przewidywane zagospodarowanie terenu związane z zabudową w trakcie jej normalnej eksploatacji nie powinno generować uciążliwości dla ludzi. Oddziaływania będą miały charakter bezpośredni, długoterminowy, stały, neutralny.

Podtrzymanie funkcji terenów: rolniczego i lasu zachowuje wartości przyrodnicze terenów otwartych, co wpływa pozytywnie na życie i zdrowie ludzi. Oddziaływania będą miały charakter bezpośredni, długoterminowy, stały, pozytywny.

6.11. Oddziaływanie na obszary chronione

Analizowany teren położony jest w całości zasięgu Obszaru Chronionego Krajobrazu Pojezierza Olsztyńskiego oraz częściowo w zasięgu Puszczy Napiwodzko-Ramuckiej – Natura 2000 obszar specjalnej ochrony ptaków (PLB280007) - Dz. Urz. z 2016 r. poz. 4171 z dnia 07.11.2016 r.

Głównym celem ochrony Obszaru Chronionego Krajobrazu, są tereny chronione ze względu na wyróżniający się krajobraz o zróżnicowanych ekosystemach, wartościowe ze względu na możliwość zaspokajania potrzeb związanych z turystyką i wypoczynkiem lub pełnioną funkcją korytarzy ekologicznych. Projekt planu zawiera stosowną informację o położeniu terenu w granicach OCHK, jak również ustalenia, iż wszelkie działania w granicach ww. formy ochrony przyrody należy prowadzić zgodnie z przepisami odrębnymi dotyczącymi OCHKu. Oddziaływania, jeżeli będą występowały to na niewielką skalę, głównie w fazie realizacji zabudowy. W związku z powyższym należy uznać, iż oddziaływania będą miały charakter bezpośredni, długoterminowy, stały, neutralny.

Respektując zasady rozporządzenia w sprawie OChK, projekt planu wyznacza teren rekreacji indywidualnej, umożliwiającą realizację obiektów budowlanych, w odległości większej niż 100 m od linii brzegowej jeziora Sasek Wielki. W bliższej odległości od strony jeziora projekt planu przewiduje realizację funkcji terenu rolniczego.

Celem tworzenia obszarów ochrony Natura 2000 jest powstrzymanie zmniejszania się populacji określonych gatunków zwierząt i roślin, lub nawet ich wymierania, a także zachowanie określonych typów siedlisk przyrodniczych i gatunków zwierząt, które uważa się za cenne dla zachowania dziedzictwa przyrodniczego Europy. Projekt planu ustala, iż w zakresie ochrony przyrody należy przestrzegać zasad wynikające z częściowego położenia planu w granicach obszaru Natura 2000 Puszcza Napiwodzko-Ramucka – kod obszaru PLB280007, zgodnie z przepisami odrębnymi.

Utrzymanie terenów zieleni oraz lasu będzie miało bezpośredni, długoterminowy, stały i pozytywny wpływ na szatę roślinną, świat zwierzęcy i różnorodność biologiczną. Dzięki różnorodności siedlisk obszary te zapewnią, występującej na badanym obszarze faunie, odpowiednią przestrzeń życiową i możliwość migracji. Stanowią również element systemu przyrodniczego gminy.

6.12. Oddziaływanie na tereny sąsiednie

W bezpośrednim sąsiedztwie analizowanego terenu znajdują się tereny leśne, łąki oraz droga gminna. Od strony północnej realizowana jest zabudowa rekreacyjna, wobec czego zaprojektowana funkcja będzie stanowiła kontynuację takiego wykorzystania terenu. W dalszej odległości znajdują się zabudowania miejscowości – budynki jednorodzinne, zagrodowe oraz rekreacyjne. Nie przewiduje się negatywnego wpływu planowanej inwestycji na tereny sąsiednie. Oddziaływania będą miały charakter bezpośredni, długoterminowy, stały, neutralny.

7. Stan środowiska na obszarach objętych przewidywanym znaczącym oddziaływaniem

Znaczący wpływ na środowisko ma lokalizacja przedsięwzięć mogących zawsze znacząco oddziaływać na środowisko - Rozporządzenie Rady Ministrów z dnia 9 listopada 2010 r. w sprawie przedsięwzięć mogących znacząco oddziaływać na środowisko, zaliczane są do kategorii przedsięwzięć mogących potencjalnie znacząco oddziaływać na środowisko zmienione Rozporządzeniem Rady Ministrów z dnia 25 czerwca 2013 r. zmieniające rozporządzenie w sprawie przedsięwzięć mogących znacząco oddziaływać na środowisko (Dz.U. 2016 poz. 71t.j.).

Na obszarze objętym opracowaniem nie przewiduje się lokalizacji przedsięwzięć mogących znacząco oddziaływać na środowisko. Projekt planu zakazuje lokalizacji przedsięwzięć mogących znacząco oddziaływać na środowisko, za wyjątkiem inwestycji celu publicznego z zakresu infrastruktury technicznej.

Ewentualne uciążliwości powstające w wyniku realizacji ustaleń projektu planu nie powinny wykroczać poza granice opracowania.

Przy wprowadzeniu ustaleń projektu planu nie przewiduje się wystąpienia znaczących oddziaływań na środowisko. Niniejsze ustalenia nie powinny powodować przekroczenia określonych prawem standardów jakości środowiska, a tym samym nie powinny wprowadzać istotnego zagrożenia dla liczebności i bioróżnorodności gatunków. Nie przewiduje się powstania istotnych barier dla migracji gatunków kluczowych i chronionych, zagrożenia dla obszarów przyrodniczo cennych.

Wprowadzenie ustaleń projektu planu nie powinno wyrzucić negatywnego oddziaływania na obszary chronione w tym obszary Natura 2000 i Obszar Chronionego Krajobrazu, w granicach których zlokalizowany jest przedmiotowy teren.

Szczegółowy opis i wpływ projektowanego dokumentu na poszczególne elementy środowiska - rozdział 6.

8. Rozwiązania alternatywne do rozwiązań zawartych w miejscowym planie

Według metodologii opracowania Prognozy należy przedstawić propozycje rozwiązań alternatywnych do przewidzianych w projekcie planu. Ww. rozwiązania alternatywne mają na celu osiągnięcie celu stwarzając mniejsze negatywne oddziaływania na środowisko.

Z punktu widzenia ochrony środowiska naturalnego, najbardziej neutralnym rozwiązaniem było by zaniechanie podejmowania jakichkolwiek działań. Środowisko naturalne pozostałoby w stanie obecnym. Jednakże taki stan w dalszej perspektywie mógłby generować niekontrolowany rozwój zabudowy (niezgodny z obowiązującym Studium) i stopniowe pogorszenie stanu środowiska naturalnego. W związku z powyższym zablokowanie inwestycji poprzez nie wprowadzanie w życie ustaleń projektu planu niesie za sobą znacznie większe negatywne skutki. Dlatego też wariant inny niż przedstawiony w projekcie planu nie jest brany pod uwagę.

9. Rozwiązania mające na celu zapobieganie, ograniczenie lub kompensację przyrodniczą negatywnych oddziaływań na środowisko, mogących być rezultatem realizacji projektu miejscowego

W miejscowym planie zagospodarowania przestrzennego przewiduje się cele, które zakładają zapobieganie, ograniczenie lub niedopuszczanie do negatywnego wpływu inwestycji na środowisko. Proponowane rozwiązania umożliwiają złagodzenia oraz likwidację negatywnych wpływów na środowisko przyrodnicze.

W zakresie ochrony środowiska, przyrody i krajobrazu plan wprowadza następujące zasady:

1. Ustala zasady w zakresie ochrony środowiska:

- 1)** zakazuje realizacji przedsięwzięć mogących znacząco oddziaływać na środowisko w rozumieniu przepisów odrębnych dotyczących ochrony środowiska, za wyjątkiem inwestycji celu publicznego z zakresu infrastruktury technicznej;
- 2)** ustala zasady wynikające z położenia obszaru objętego planem w granicach Głównego Zbiornika Wód Podziemnych (GZWP) Olsztyn Nr 213 zgodnie z przepisami odrębnymi;
- 3)** zakazuje zmiany kierunku odpływu wody opadowej ze szkodą dla gruntów sąsiednich;
- 4)** nakazuje utrzymanie sieci melioracyjnych i drenażowych w należytym stanie technicznym umożliwiającym zachowanie drożności poprzez ich ochronę przed zanieczyszczeniem, zarastaniem i zasypywaniem, zgodnie z przepisami odrębnymi;
- 5)** dopuszcza przebudowę, skanalizowanie sieci melioracyjnych i drenażowych, zgodnie z przepisami odrębnymi;
- 6)** ustala zasady w zakresie odprowadzania i oczyszczania ścieków wynikające z położenia w granicach aglomeracji Dźwierzuty;
- 7)** ustala dopuszczalne poziomy hałasu, przyjmując odpowiednie przepisy odrębne dotyczące ochrony środowiska w zakresie dopuszczalnych poziomów hałasu:
 - a) dla terenu oznaczonego w planie symbolem **ML** jak dla terenu przeznaczonego na cele rekreacyjno-wypoczynkowe,
 - b) pozostałe tereny funkcjonalne wyznaczone w planie nie podlegają ochronie akustycznej.

2. Ustala w zakresie ochrony przyrody:

- 1)** obowiązują zasady wynikające z położenia planu w granicach Obszaru Chronionego Krajobrazu Pojezierza Olsztyńskiego, zgodnie z przepisami odrębnymi;
- 2)** obowiązują zasady wynikające z częściowego położenia planu, w zasięgu jak na załączniku nr 1, w granicach obszaru Natura 2000 Puszcza Napiwodzko - Ramucka – kod obszaru PLB280007, zgodnie z przepisami odrębnymi

3. Ustala w zakresie ochrony krajobrazu:

- 1) nakazuje się, by wszelkie procesy inwestycyjne realizować z zachowaniem istniejących walorów krajobrazowych, zgodnie z przepisami odrębnymi;
- 2) na terenie objętym opracowaniem planu nie wyznaczono krajobrazów priorytetowych z powodu braku opracowania audytu krajobrazowego, w którym określa się granice ich występowania.

Realizacja ustaleń projektu planu nie stwarza zagrożenia dla form ochrony przyrody w jego otoczeniu, a w szczególności:

- nie wpłynie na pogorszenie stanu siedlisk przyrodniczych oraz siedlisk gatunków roślin i zwierząt chronionych w sieci obszarów Natura 2000,
- nie wpłynie na spójność obszarów Natura 2000.

W związku z powyższym realizacja planu (rodzaj proponowanego zainwestowania) nie niesie specjalnych zagrożeń dla środowiska. Jednakże sposób ich realizacji wymaga wprowadzenia pewnych ograniczeń i zakazów w celu minimalizacji zagrożeń negatywnych oddziaływań:

- na etapie wznoszenia zainwestowania istotnym zagrożeniem będzie nadmierny hałas związany ze wznoszeniem zabudowy, utwardzaniem nawierzchni dróg itp. Nastąpi również ubytek szaty roślinnej związanej z realizacją zapisów planu. W związku z powyższym na etapie inwestycyjnym należy zastosować technologie ograniczające w sposób maksymalny hałas oraz maksymalne ograniczenie rozmiarów budów w celu ograniczenia przekształceń wierzchniej warstwy litosfery w trakcie prac ziemnych;
- zabezpieczenia gruntu i wód w rejonie inwestycji przed zanieczyszczeniami związanymi z pracą sprzętu zmechanizowanego i składowaniem materiałów budowlanych;
- eliminacja zanieczyszczenia terenu odpadami, zwłaszcza resztkami żużlu i asfaltu oraz innych substancji o utrudnionej biodegradacji;
- rekultywacja zniszczonych w procesach budowlanych terenów;
- maksymalne skrócenie czasu trwania prac budowlanych;
- wprowadzenie wielowarstwowej i wielogatunkowej zieleni o funkcji izolacyjno-krajobrazowej, towarzyszącej obiektom kubaturowym (na terenach biologicznie czynnych) oraz wzdłuż ciągów komunikacyjnych (szpalery drzew przyulicznych);
- kształtowanie zieleni z zastosowaniem gatunków przystosowanych do warunków siedliskowych obszaru planu oraz odpornych na komunikacyjne zanieczyszczenia atmosfery;
- podczas realizacji przedsięwzięć należy działać zgodnie z ogólnie przyjętymi zasadami minimalizacji negatywnych skutków oddziaływania na środowisko naturalne. Dotyczy to takich aspektów jak hałdowanie gruntów w celu ponownego wykorzystania itp.

Przed rozpoczęciem prac budowlanych niezbędne jest wykonanie szczegółowych badań geotechnicznych podłoża budowlanego i określenie sposobów jego przystosowania dla określonych zamierzeń inwestycyjnych.

Ponadto w celu efektywnego ograniczenia negatywnych oddziaływań na środowisko, będących wynikiem realizacji ustaleń planu należy podejmować takie działania jak:

- rewaloryzacja zadrzewienia o istotnej roli ekologicznej i krajobrazowej,
- usuwanie lub osłanianie zielenią elementów dysharmonijnych w strukturze krajobrazu;
- ochrona przed wycinką istniejących drzew, które mają duży wpływ na kształtowanie walorów estetycznych krajobrazu, uzupełnienie istniejących zadrzewień ulicznych oraz promowanie wprowadzenia nowych zadrzewień;
- zwrócenie szczególnej uwagi na układ przestrzenny przyszłych obiektów (właściwe usytuowanie obiektów kubaturowych nie będzie miało negatywnego wpływu na lokalny mikroklimat);
- w trakcie przygotowywania i realizacji inwestycji należy zapewnić oszczędne korzystanie z terenu, a wykorzystywanie i przekształcanie elementów przyrodniczych dopuszcza się wyłącznie w takim zakresie, w jakim jest to konieczne w związku z realizacją konkretnej inwestycji;
- wszelkie działania muszą być poprzedzone wykonaniem inwentaryzacji szczegółowej drzew i krzewów w granicach wydzielonych terenów, a wszelkie nowe nasadzenia należy poprzedzić wykonaniem projektu zieleni, powiązanego w planowanymi funkcjami;
- ograniczenie zabudowy na terenach cennych ekologicznie poprzez zmniejszenie powierzchni zabudowy.

Podsumowując zastosowanie się do wszystkich ustaleń projektowanego dokumentu i powyższych wytycznych powinno znacznie ograniczyć lub nawet wykluczyć część negatywnych oddziaływań na środowisko.

10. Przewidywane metody analiz skutków realizacji postanowień projektowanego dokumentu oraz częstotliwość jej przeprowadzania

W ramach analizy zmian w zagospodarowaniu przestrzennym, dokonywanej zgodnie z ustawą z dnia 27 marca 2003r. o planowaniu i zagospodarowaniu przestrzennym (t.j. Dz. U. 2020.293), wprowadza się monitoring skutków realizacji ustaleń Planu. Dotyczy on zgodności realizacji inwestycji z ustaleniami zawartymi w projekcie planu oraz wpływu przedsięwzięcia na środowisko.

W celu właściwej realizacji planowanego przedsięwzięcia, należy wprowadzić monitoring dotyczący m.in.: sposobu realizacji zainwestowania, stanu realizacji inwestycji sanitarnych, pomiary stanu czystości wód powierzchniowych i podziemnych, pomiaru oddziaływania akustycznego nowopowstałej zabudowy.

Instytucją odpowiedzialną za monitoring jakości środowiska przyrodniczego w województwie warmińsko - mazurskim jest Wojewódzki Inspektorat Ochrony Środowiska w Olsztynie (WIOŚ). Celem państwowego monitoringu środowiska (PMŚ) jest wspomaganie działań na rzecz ochrony środowiska, zarządzania środowiskiem i wdrażania zasad

zrównoważonego rozwoju poprzez systematyczne informowanie organów administracji i społeczeństwa o:

- jakości elementów przyrodniczych, dotrzymywaniu standardów jakości środowiska określonych przepisami oraz obszarach występowania przekroczeń tych standardów,
- występujących zmianach jakości elementów przyrodniczych i przyczynach tych zmian, w tym powiązaniach przyczynowo-skutkowych występujących pomiędzy emisjami i stanem elementów przyrodniczych.

Ponadto zadaniem państwowego monitoringu środowiska jest monitorowanie: jakości powietrza, wód powierzchniowych i podziemnych, hałasu i wibracji, pól elektromagnetycznych, gospodarki odpadami, gleb.

Inną instytucją biorącą udział w procesie monitoringu stanu środowiska przyrodniczego i mogącą wyeliminować oddziaływania niekorzystne na terenie powiatu szczycieńskiego jest m.in. Powiatowa Stacja Sanitarno–Epidemiologiczna w Szczycie.

Wyniki monitoringu realizacji planu są zamieszczane w corocznych sprawozdaniach. Najistotniejsze czynniki podlegające kontroli to: stan jakościowy powietrza oraz stan natężenia hałasu generowanego przez instalacje intensywnej produkcji rolnej.

11. Informacje o możliwym transgranicznym oddziaływaniu na środowisko

Omawiane przedsięwzięcie należy zaliczyć do lokalnych. Teren opracowania projektu planu znajduje się w odległości ponad 50 km od granic RP. W związku z powyższym nie wystąpią transgraniczne oddziaływania na środowisko.

12. Wskazanie napotkanych trudności wynikających z niedostatków techniki lub luk we współczesnej wiedzy

Określone w projekcie planu funkcje są funkcjami powszechnie występującymi, typowymi inwestycjami małej skali. Ponadto jest to zainwestowanie podobne jak w przypadku terenów przyległych. Dlatego też analiza wpływu niniejszej inwestycji nie sprawia większych trudności.

13. Zapobieganie, ograniczenia lub kompensacja przyrodnicza negatywnych skutków oddziaływań przyszłego użytkowania terenu na środowisko.

W celu zapobiegania, ograniczenia lub kompensacji przyrodniczej negatywnych skutków oddziaływań przyszłego użytkowania terenu, projekt planu miejscowego powinien zawierać najważniejsze wytyczne dotyczące zasad z zakresu ochrony środowiska, ochrony przyrody i

krajobrazu zawartych w rozdziale 9. Ponadto przyszłe inwestycje planowane na omawianym obszarze powinny być realizowane z uwzględnieniem pewnych ograniczeń i zakazów wymienionych w ww. rozdziale.

Wyniki wykonywanych prac kontrolnych (monitoringu) powinny wskazywać na niskie oddziaływania na środowisko naturalne. W przypadku wykazania negatywnego znaczącego oddziaływania wskazać działania zapobiegawcze lub rozważyć możliwość wstrzymania dalszych działań inwestycyjnych.

14. Wnioski

Projekt planu miejscowego wprowadza na obszar opracowania funkcję terenów rekreacji indywidualnej, terenu rolniczego, teren lasu, terenów rowów melioracyjnych.

W niniejszym dokumencie prognozy oddziaływania na środowisko dla projektu miejscowego planu zagospodarowania przestrzennego dla terenu działek ewidencyjnych nr 89/1, 89/2, 89/3, obręb Dąbrowa, gmina Dźwierzuty, przeprowadzona została szczegółowa analiza oddziaływania na następujące składniki środowiska:

- powierzchnię ziemi, w tym gleby
- zasoby naturalne,
- wody powierzchniowe i podziemne,
- powietrze atmosferyczne,
- klimat akustyczny,
- promieniowanie elektromagnetyczne,
- szatę roślinną, świat zwierzęcy i różnorodność biologiczną,
- krajobraz,
- zabytki i dobra materialne,
- życie i zdrowie ludzi,
- obszary chronione,
- tereny sąsiednie.

Z powyższej szczegółowej analizy wynika, iż wprowadzenie ww. funkcji na danym terenie nie niesie ze sobą zagrożeń środowiskowych, a **oddziaływanie jakie planowane funkcje wywierają na poszczególne składniki środowiska będzie miało charakter bezpośredni, długoterminowy, stały, neutralny**. W trakcie przeprowadzania ww. analizy, w celu udowodnienia oceny oddziaływania, przedstawione zostały konkretne zapisy projektu planu. Przeprowadzono też analizę ewentualnych rozwiązań alternatywnych, po której to analizie stwierdzono, że funkcje jakie wprowadza ww. projekt planu będą najlepszą formą zagospodarowania analizowanego terenu. Nie stwierdzono też aby istniejąca forma zagospodarowania terenów sąsiednich miała jakikolwiek negatywny wpływ na obszar opracowania niniejszej prognozy.

Stwierdzono, iż ewentualne **uciażliwości powstające w wyniku realizacji ustaleń projektu planu nie powinny wykraczać poza granice opracowania**.

Udowodniono, że **nie wystąpią transgraniczne oddziaływania na środowisko**.

Przy wprowadzeniu ustaleń projektu planu **nie przewiduje się wystąpienia znaczących oddziaływań na środowisko**. Niniejsze ustalenia nie powinny powodować przekroczenia określonych prawem standardów jakości środowiska, a tym samym nie powinny wprowadzać istotnego zagrożenia dla liczebności i bioróżnorodności gatunków. **Nie przewiduje się powstania**

istotnych barier dla migracji gatunków kluczowych i chronionych, **zagrożenia dla obszarów przyrodniczo cennych**.

Analizowany teren położony jest w całości zasięgu Obszaru Chronionego Krajobrazu Pojezierza Olsztyńskiego oraz częściowo w zasięgu Puszczy Napiwodzko-Ramuckiej – Natura 2000 obszar specjalnej ochrony ptaków (PLB280007).

Teren inwestycji związanej z zabudową (teren zabudowy rekreacji indywidualnej) zachowuje odpowiednią odległość (100m) od linii brzegowej zbiornika wodnego – jeziora Sasek Wielki, wynikającą z zakazów zawartych w rozporządzeniu w sprawie Obszaru Chronionego Krajobrazu.

W granicach obszaru opracowania występują grunty klas I- III – ŁIII, podlegające ochronie zgodnie z ustawą o ochronie gruntów rolnych i leśnych. W związku z tym, znaczna większość terenu opracowania przeznaczona została pod tereny rolnicze z zakazem realizacji obiektów budowlanych. **Dla części**, na której zaprojektowano tereny zabudowy rekreacji indywidualnej, **uzyskana została zgoda Ministra Rolnictwa i Rozwoju Wsi na zmianę przeznaczenia gruntów rolnych na cele nierolnicze**.

Ustalenia planu miejscowego pod kątem zabezpieczenia środowiska i zdrowia ludzi oraz prawidłowego gospodarowania zasobami przyrody zapewnią zmniejszenie i zapobiegą negatywnemu oddziaływaniu na środowisko poszczególnych przedsięwzięć inwestycyjnych.

Ustalenia planu dotyczące zabezpieczeń przed negatywnym oddziaływaniem na środowisko, w zasadzie eliminują możliwość powstania zagrożeń związanych z zabudową obszaru. Ustalono, iż źródłem zagrożeń może być zaniechanie lub niepełna realizacja ustaleń planu w dziedzinie pełnego lub fragmentarycznego uzbrojenia terenu czy zastosowania narzędzi ochrony warunków życia mieszkańców

Na obszarze objętym opracowaniem **nie przewiduje się lokalizacji przedsięwzięć mogących znacząco oddziaływać na środowisko**. Projekt planu zakazuje lokalizacji przedsięwzięć mogących znacząco oddziaływać na środowisko, za wyjątkiem inwestycji celu publicznego z zakresu infrastruktury technicznej.

Podsumowując powyższe wnioski, niniejszy dokument prognozy nie daje przeciwwskazań do wprowadzenia w życie funkcji wymienionych w projekcie planu. Ewentualne uciążliwości powstające w wyniku realizacji ustaleń projektu planu nie powinny wykraczać poza granice opracowania. Zastosowanie się do wszystkich ustaleń projektowanego dokumentu powinno znacznie ograniczyć lub nawet wykluczyć część negatywnych oddziaływań na środowisko, a funkcje występujące w najbliższym sąsiedztwie współgrają z zaplanowanymi w projekcie planu.

15. Streszczenie w języku niespecjalistycznym

Ustawa z dnia 3 października 2008 r. o udostępnianiu informacji o środowisku i jego ochronie, udziale społeczeństwa w ochronie środowiska oraz ocenach oddziaływania na środowisko określa obowiązek opracowania prognozy oddziaływania na środowisko. Niniejsze opracowanie stanowi podstawowy dokument, niezbędny do przeprowadzania postępowania w sprawie strategicznej oceny oddziaływania na środowisko skutków realizacji polityki, strategii, planu lub programu. Jego głównym celem jest diagnoza obecnego stanu środowiska, a także wskazanie potencjalnego oddziaływania realizacji ustaleń miejscowego planu zagospodarowania

przestrzennego na środowisko przyrodnicze, przy uwzględnieniu jego poszczególnych komponentów, w tym: powierzchni ziemi, warunków wodnych, różnorodności biologicznej, krajobrazu, szaty roślinnej i zwierząt, powietrza.

Niniejsza prognoza oddziaływania na środowisko została sporządzona dla potrzeb projektu miejscowego planu zagospodarowania przestrzennego dla działek położonych w obrębie Dąbrowa, gmina Dźwierzuty.

Niniejsza prognoza składa się z kilku merytorycznych części w których opisane są takie zagadnienia jak: charakterystyka elementów środowiska przyrodniczego oraz ich wzajemne powiązanie, określenie stanu środowiska przyrodniczego, omówienie celu i zapisów projektu planu oraz ich powiązanie z innymi dokumentami, wskazanie potencjalnych skutków w przypadku braku realizacji ustaleń projektu, analiza problematyki związanej z ochroną środowiska pod kontem obowiązujących regulacji prawnych, omówienie podstawowych celów ochrony środowiska na szczeblach międzynarodowym i krajowym, identyfikacja skutków mogących wystąpić w przypadku realizacji ustaleń planu wraz ze wskazaniem rozwiązań mających na celu zapobieganie i ograniczanie negatywnych oddziaływań na środowisko.

Projekt planu składa się z części tekstowej – projektu uchwały oraz z załącznika graficznego.

Projekt planu na omawianym terenie wyznacza następujące przeznaczenie terenu:

ML – teren zabudowy rekreacji indywidualnej,

R – teren rolniczy,

W – tereny rowów melioracyjnych,

ZL – teren lasu

Obszar opracowywanego miejscowego planu zagospodarowania przestrzennego obejmuje swym zasięgiem działki ewidencyjne nr 89/1, 89/2, 89/3 położone w obrębie Dąbrowa w Gminie Dźwierzuty. Przedmiotem opracowania są tereny o powierzchni około 1,1 ha.

Celem opracowania miejscowego planu jest zmiana zasad zagospodarowania terenu dla działek położonych w miejscowości Dąbrowa.

Projekt planu respektuje ustalenia Studium uwarunkowań i kierunków zagospodarowania przestrzennego Gminy Dźwierzuty w sferze dyspozycji przestrzennych i zasad oraz kierunków zagospodarowania terenów.

Realizacja ustaleń planu pozwoli na powstanie nowej zabudowy, pozwoli także wypełnić zadania z zakresu gospodarki komunalnej (uzupełnienie uzbrojenia terenu i układu komunikacyjnego), a także pozwoli na powstanie nowej zabudowy określając ich zasady zagospodarowania.

Na terenie badań nie występują obszary zagrożone powodzią wg. danych <http://epsh.pgi.gov.pl/epsh/>.

Na terenie badań nie występują obszary zagrożone ruchami masowymi, w tym osuwaniem się mas ziemi.

W granicach obszaru opracowania występują grunty klas I- III – ŁIII, podlegające ochronie zgodnie z ustawą o ochronie gruntów rolnych i leśnych. W związku z tym, znaczna większość terenu opracowania przeznaczona została pod tereny rolnicze z zakazem realizacji obiektów budowlanych. Dla części, na której zaprojektowano tereny zabudowy rekreacji indywidualnej,

uzyskana została zgoda Ministra Rolnictwa i Rozwoju Wsi na zmianę przeznaczenia gruntów rolnych na cele nierolnicze.

Analizowany teren położony jest w całości w zasięgu Obszaru Chronionego Krajobrazu Pojezierza Olsztyńskiego.

W związku z położeniem w sąsiedztwie jeziora Sasek Wielki, projekt planu wprowadza rozwiązania nie naruszające zasad ustalonych Rozporządzeniem w sprawie OCHKu. Możliwość realizacji zabudowy została dopuszczona na terenie zabudowy rekreacji indywidualnej, wyznaczonym w odległości większej niż 100 m od linii brzegowej jeziora. W pasie terenu do 100m wyznaczony został teren rolniczy, na którym ustalono zakaz realizacji obiektów budowlanych.

Obszar opracowania położony jest częściowo w zasięgu obszaru specjalnej ochrony ptaków NATURA 2000 – Puszcza Napiwodzko-Ramucka (kod: PLB280007). Przeanalizowano wpływ ustaleń planu na obszar NATURA 2000, w granicach którego zlokalizowany jest teren opracowania oraz na sąsiednie obszary Natura 2000. Nie wykazano, ażeby ustalenia zawarte w projekcie planu stanowiły zagrożenie dla realizacji celów obszaru Natura 2000.

Analizowany obszar położony jest poza innymi formami ochrony przyrody takimi jak np.: parki krajobrazowe, rezerваты przyrody, użytki ekologiczne.

Projektowane zagospodarowanie terenu obwarowane jest działaniami minimalizującymi negatywny wpływ na środowisko przyrodnicze. Ponadto plan spełnia uwarunkowania wynikające z dążenia do zapewnienia właściwych standardów środowiskowych w zakresie ochrony zdrowia..

Podczas realizacji założeń planu nie wystąpią transgraniczne oddziaływania na środowisko.

Wykazano, że realizacja zainwestowania wiąże się z oddziaływaniem na obszar badań. W celu minimalizacji negatywnych skutków realizacji zapisów planu wprowadzono zalecenia i nakazy.

Podsumowując całość zebranych informacji wykazano, że realizacja zapisów planu po uwzględnieniu nakazów i zaleceń zawartych w prognozie nie spowoduje znaczącego oddziaływania na obszary cenne przyrodniczo oraz nie spowoduje znaczącego wzrostu zagrożenia środowiska w granicach planu i poza nim.

Skala prognozowanych zmian niekorzystnych jest niewielka. Z punktu widzenia skutków ustaleń projektu planu dla środowiska obszaru a w szczególności warunków życia mieszkańców, którzy zamieszkają w obszarze objętym planem, przy założeniu zastosowania rozwiązań ochronnych i sformułowanych zasadach zagospodarowania i ochrony nie ma podstaw do kwestionowania proponowanych rozwiązań.

16. Wykaz materiałów źródłowych

1. Projekt miejscowego planu zagospodarowania przestrzennego dla terenu działek ewidencyjnych nr 89/1, 89/2, 89/3, obręb Dąbrowa, gmina Dźwierzuty;
2. Koncepcja Przestrzennego Zagospodarowania Kraju 2030 (KPZK 2030);
3. Prognoza oddziaływania na środowisko Programu Ochrony Środowiska dla Gminy Dźwierzuty na lata 2018-2021;
4. Dane Urzędu Gminy w Dźwierzutach;
5. Centralna Baza Danych Geologicznych; <http://bazagis.pgi.gov.pl/>;
6. Dane Państwowego Instytutu Geologicznego – Państwowego Instytutu Badawczego, <http://igs.pgi.gov.pl/>;
7. Biuletyn Informacji Publicznej Urzędu Gminy w Dźwierzutach,
8. Bank Danych Lokalnych GUS, <http://stat.gov.pl/>;
9. Rozporządzenie Ministra Środowiska z dnia 12 stycznia 2011 r. w sprawie obszarów specjalnej ochrony ptaków (Dz. U. 2011.25.133), zmienione Rozporządzeniem Ministra Środowiska z dnia 22 czerwca 2017 r. w sprawie obszarów specjalnej ochrony ptaków (Dz. U. 2017.1416);
10. Rozporządzenie Ministra Środowiska z dnia 16 grudnia 2016 r. w sprawie ochrony gatunkowej zwierząt (Dz. U. 2016.2183);
11. Rozporządzenie Ministra Środowiska z dnia 9 października 2014 r. w sprawie ochrony gatunkowej roślin (Dz. U. 2014.1409);
12. Rozporządzenie Ministra Środowiska z dnia 9 października 2014 r. w sprawie ochrony gatunkowej grzybów (Dz. U. 2014.1408)
13. Ptaki. Przewodnik Collinsa, 2010 r.
14. Przewodnik do oznaczania zbiorowisk roślinnych Polski, Władysław Matuszkiewicz PWN, Warszawa 2001 r.,
15. Potencjalna roślinność naturalna Polski. Mapa pogładowa w skali 1: 300 000, arkusz 1 Pojezierze Wielkopolskie i Pojezierze Chełmińsko - Dobrzyńskie, PAN, W. Matuszkiewicz i inni, Warszawa 1995 r.,
16. Siedliska i gatunki Natura 2000, prof. dr hab. Czesław Hołdyński i inni, wyd. Mantis, Olsztyn 2010 r.,
17. Projekt korytarzy ekologicznych łączących Europejską sieć Natura 2000 w Polsce. Zakład Badań Ssaków PAN, W. Jędrzejewski i inni, Białowieża 2012r.
18. Klucz do oznaczania roślin naczyniowych Polski niżowej, Łucjan Rutkowski, PWN, Warszawa 2008 r.,
19. Rośliny lasu liściastego, Tadeusz Traczyk, WSiP, Warszawa 1959 r.,
20. Atlas roślin, R. Krzyściak-Kosińska, M. Kosiński, wyd. Pascal, Bielsko-Biała 2007 r.,

21. DIETZ C., HELVERSEN O., NILL D., 2007. Nietoperze Europy i Afryki Północno Zachodniej. Multico, Warszawa, 2009.
22. Płazy i gady Polski, A. Herczek, J. Gorczyca, Wyd. Kubajak, 2004 r.,
23. Atlas ptaków, część I i II, Marcin Karetta, wyd. Pascal, Bielsko-Biała, 2010 r.,
24. Ptaki Polski, część 1 i 2, Andrzej G. Kruszewicz, MULTICO Oficyna Wydawnicza, Warszawa 2005, 2006, 2007,
25. Regionalizacja geobotaniczna Polski - Jan Marek Matuszkiewicz, IGiPZ PAN Warszawa, 2008 r.,
26. Geografia Regionalna Polski [J. Kondracki PWN 2013]
27. Ostoje ptaków w Polsce - wyd. OTOP
28. Polskie Normy: PN-75-E-05100-1: 1998, PN-EN-50341-1 oraz PN-EN-50423-1
32. Rozporządzenia Ministra Infrastruktury z dnia 6 lutego 2003 r. w sprawie bezpieczeństwa i higieny pracy podczas wykonywania robót budowlanych (Dz.U.03.47.401)
33. Strona Komisji Europejskiej: <http://ec.europa.eu>
34. Mapy Hydrogeologiczne, Szczegółowe Geologiczne, Geośrodowiskowe Polski w skali 1 : 50 000
35. Mapy Glebowe w skali 1 : 5 000
36. Witryny internetowe:
 - <http://geoportal.gov.pl/>;
 - <http://geoserwis.gdos.gov.pl/mapy/>;
 - <https://pl.wikipedia.org>.
 - <http://mapa.korytarze.pl/>
 - <https://bip.gminadzwierzuty.pl/>
 - <https://www.pgi.gov.pl/>
 - <https://geolog.pgi.gov.pl/>
 - <http://atlas.warmia.mazury.pl/mpzp/>

Spis załączników tekstowych:

2. Kopia uzgodnień zakresu i stopnia szczegółowości informacji wymaganych w prognozie oddziaływania na środowisko dla projektu miejscowego planu zagospodarowania przestrzennego z Regionalnym Dyrektorem Ochrony Środowiska w Olsztynie, Wydział Spraw Terenowych I (zał. tekst. 1)
3. Kopia uzgodnień zakresu i stopnia szczegółowości informacji wymaganych w prognozie oddziaływania na środowisko dla projektu miejscowego planu zagospodarowania przestrzennego z Państwowym Powiatowym Inspektorem Sanitarnym w Szczytnie (zał. tekst. 2)

Spis załączników graficznych:

1. Mapa struktur funkcjonalno-przestrzennych projektu miejscowego planu zagospodarowania przestrzennego (zał. graf. Nr 1)

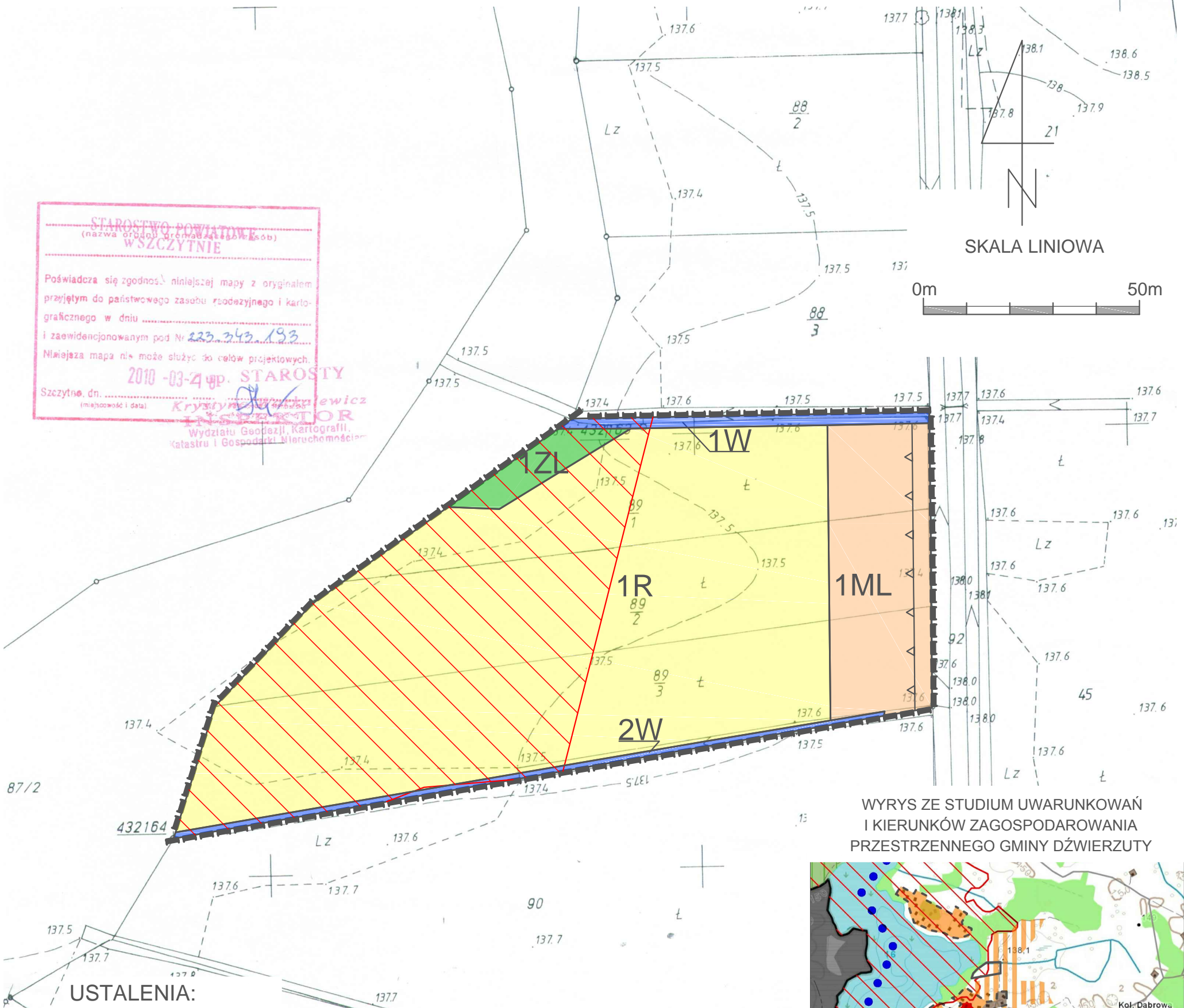
Autor opracowania:



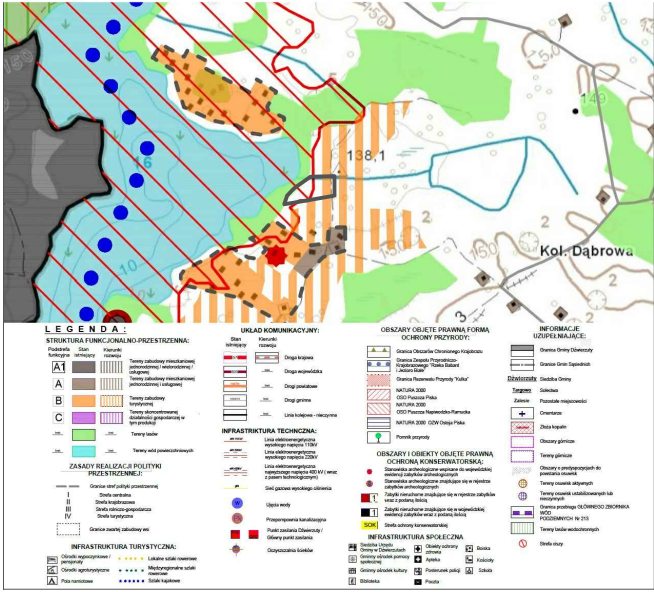
URBANISTA
mgr inż. Maciej Wronka

.....
Maciej Wronka

STRUKTURA FUNKCJONALNO-PRZESTRZENNA DLA MIEJSCOWEGO PLANU ZAGOSPODAROWANIA PRZESTRZENNEGO DLA TERENU DZIAŁEK EWIDENCYJNYCH NR 89/1, 89/2, 89/3, OBREB DĄBROWA, GMINA DŹWIERZUTY




WYRYS ZE STUDIUM UWARUNKOWAŃ I KIERUNKÓW ZAGOSPODAROWANIA PRZESTRZENNEGO GMINY DŹWIERZUTY



USTALENIA:

- GRANICA OPRACOWANIA PLANU
- LINIA ROZGRANICZAJĄCA TERENY O RÓŻNYM PRZEZNACZENIU LUB RÓŻNYCH ZASADACH ZAGOSPODAROWANIA
- NIEPRZEKRACZALNA LINIA ZABUDOWY
- ML TEREN ZABUDOWY REKREACJI INDYWIDUALNEJ
- R TEREN ROLNICZY
- W TERENY ROWÓW MELIORACYJNYCH
- ZL TEREN LASU
- OBSZAR NATURA 2000 - PUSZCZA NAPIWODZKO-RAMUCKA

CAŁY TEREN OPRACOWANIA PLANU POŁOŻONY JEST W OBSZARZE CHRONIONEGO KRAJOBRAZU POJEZIERZA OLSZTYŃSKIEGO
CAŁY TEREN OPRACOWANIA PLANU POŁOŻONY JEST W OBSZARZE GŁÓWNEGO ZBIORNIKA WÓD PODZIEMNYCH NR 213 OLSZTYN


PRZEDSIĘBIORSTWO GOSPODARKI GRUNTAMI			
			
PLUSKI, UL. PLUSZNA 19			
STRUKTURA FUNKCJONALNO-PRZESTRZENNA DLA MIEJSCOWEGO PLANU ZAGOSPODAROWANIA PRZESTRZENNEGO DLA TERENU DZIAŁEK EWIDENCYJNYCH NR 89/1, 89/2, 89/3, OBRĘB DĄBROWA, GMINA DŹWIERZUTY			
AUTORZY OPRACOWANIA		PODPIS:	SKALA LINIOWA
OPRACOWAŁ	mgr inż. MACIEJ WRONKA		DATA: 04.2020
			ZAŁĄCZNIK NR 1



REGIONALNA DYREKCJA OCHRONY ŚRODOWISKA W OLSZTYNIE

Wydział Ocen Oddziaływania na Środowisko

RR-BA
26.08.2019



WOOŚ.411.92.2019.AD

Olsztyn, 23 sierpnia 2019 r.

Wójt Gminy Dźwierzuty

Na podstawie art. 53 ustawy z dnia 3 października 2008 r. o udostępnianiu informacji o środowisku i jego ochronie, udziale społeczeństwa w ochronie środowiska oraz o ocenach oddziaływania na środowisko (Dz. U. z 2018 r. poz. 2081, z późn. zm.), w związku z pismem Wójta Gminy Dźwierzuty z 25 lipca 2019 r., znak: RR-BA.6721.8.2019 (data wpływu do RDOŚ w Olsztynie 31.07.2019 r.)

uzgadniam

zakres i stopień szczegółowości informacji wymaganych w prognozie oddziaływania na środowisko do projektu dokumentu:

Projekt miejscowego planu zagospodarowania przestrzennego dla terenu działek ewidencyjnych nr 89/1, 89/2, 89/3 obręb Dąbrowa, gmina Dźwierzuty

zgodny z wymaganiami art. 51 ust. 2 ww. ustawy z dnia 3 października 2008 r. o udostępnianiu informacji o środowisku i jego ochronie, udziale społeczeństwa w ochronie środowiska oraz o ocenach oddziaływania na środowisko (Dz. U. z 2018 r. poz. 2081, z późn. zm.).

Rada Gminy Dźwierzuty przystąpiła do opracowania wymienionego na wstępie dokumentu na mocy podjętej **Uchwały Nr XXIII/197/13 dnia 29 marca 2019 r.** Załącznik do Uchwały, obejmuje teren przewidziany do objęcia planem.

Prognoza do projektu planu powinna zawierać obligatoryjnie pełny zakres wymagań, o których mówi wskazany na wstępie niniejszego pisma artykuł. Jeżeli którykolwiek z wymaganych punktów nie dotyczy opracowywanego dokumentu, w prognozie należy dokonać tzw. wypełnienia negatywnego, z podaniem uzasadnienia.

W prognozie należy zawrzeć, między innymi opis projektu planu, podając planowany sposób zagospodarowania terenów i ich przeznaczenie, przedstawić stan środowiska w granicach obszaru planu oraz obszarów otaczających, wpływ projektu planu na wszystkie elementy środowiska, przedstawić najważniejsze ustalenia i wnioski z prognozy oraz rekomendacje, jakie powinny zostać zawarte w ostatecznej wersji planu.

W opracowywanej prognozie należy uwzględnić i dokonać odniesienia do dokumentów opracowanych na potrzeby Gminy, mających charakter dokumentów planistycznych i strategicznych, wszystkich dokumentów istotnych z punktu widzenia ochrony środowiska, tj.: *Studium uwarunkowań (...)* oraz dotychczas obowiązujących miejscowych planów zagospodarowania przestrzennego, a także aktualnych *opracowań ekofizjograficznych*. Postanowienia dotyczące zmiany planu nie mogą naruszać ustaleń *Studium uwarunkowań i kierunków zagospodarowania przestrzennego Gminy Dźwierzuty*. Koncepcja projektu planu nie powinna stwarzać zagrożenia dla istniejącego stanu środowiska, dlatego też rozwój wszelkich form zagospodarowania, powinien dokonywać się



Spełniamy wymagania EMAS – zarządzamy urzędem efektywnie, oszczędnie i prośrodowiskowo

ul. Dworcowa 60, 10-437 Olsztyn, tel.: 89 53-72-100, fax: 89 52-70-423, sekretariat.olsztyn@rdos.gov.pl, olsztyn.rdos.gov.pl

w zgodzie z tym środowiskiem, w sposób zrównoważony, z poszanowaniem przepisów ochrony środowiska.

Planowany sposób zagospodarowania należy połączyć ze wszystkimi elementami środowiska przyrodniczego. W prognozie należy wykazać przewidywane znaczące oddziaływania, w tym oddziaływania *bezpośrednie, pośrednie, wtórne, skumulowane, krótkoterminowe, średnioterminowe i długoterminowe, stałe i chwilowe oraz pozytywne i negatywne* na środowisko.

W prognozie należy wykazać, czy proponowany sposób zagospodarowania terenu jest zasadny (wskazać na możliwe rozwiązania alternatywne) oraz udowodnić, że zmiana nie pogorszy stanu środowiska, w szczególności wodnego oraz gruntowo-wodnego, a także, czy nie wpłynie negatywnie na ochronę przyrody i krajobrazu. Należy również wykazać, czy w kontekście planowanych zmian zachowana zostanie zgodność z zapisami innych dokumentów, opracowywanych na potrzeby gminy, np. Programem ochrony środowiska, lokalnymi planami rozwoju gminy, a także uchwalonymi już mpzp.

Prognoza do projektu powyższego dokumentu powinna przede wszystkim:

- dokonać oceny potencjalnych skutków dla środowiska w wyniku wdrażania zapisów projektu planu, określić i ocenić skutki, które mogą wynikać z projektowanego przeznaczenia terenu, powodowane zwłaszcza ograniczeniem powierzchni biologicznie czynnej, wprowadzaniem gazów lub pyłów do powietrza, wytwarzaniem odpadów, wprowadzaniem ścieków do wód lub do ziemi, wykorzystywaniem zasobów środowiska, zanieczyszczeniem gleby lub ziemi, niekorzystnym przekształceniem naturalnego ukształtowania terenu, emitowaniem hałasu, emitowaniem pól elektromagnetycznych oraz ryzykiem wystąpienia poważnych awarii,
- dokonać oceny pozytywnych i negatywnych lub obojętnych skutków dla środowiska,
- sformułować konkretne wnioski wynikające z prognozy.

W zakresie analizy stanu środowiska przyrodniczego należy:

- wziąć pod uwagę położenie terenu **względem wszystkich form ochrony przyrody**, o których mowa w art. 6 ustawy z dnia 16 kwietnia 2004 r. o ochronie przyrody (Dz. U. z 2018 r. poz. 1614, z późn. zm.), mając na uwadze zgodność z przepisami ustanowionymi w stosunku do danej formy ochrony oraz konieczność wykazania braku znacząco negatywnego wpływu na te obszary; przedmiotowy obszar zlokalizowany jest w granicach **Obszaru Chronionego Krajobrazu Pojezierza Olsztyńskiego oraz obszaru specjalnej ochrony ptaków Puszcza Napiwodzko – Ramucka PLB280007**,
- dokonać analizy wpływu realizacji ustaleń planu na walory krajobrazowe (zwłaszcza możliwość ich degradacji),
- ocenić istniejący stan środowiska oraz zmiany tego stanu, będące wynikiem realizacji postanowień projektowanego dokumentu,
- dokonać wstępnej identyfikacji występowania gatunków fauny i flory, siedlisk przyrodniczych, korytarzy ekologicznych,
- dokonać oceny wpływu realizacji założeń planu na stwierdzone rośliny i zwierzęta z uwzględnieniem zagrożeń dla poszczególnych gatunków oraz tras migracji zwierząt,
- dokonać szczegółowej identyfikacji terenów zadrzewionych. W prognozie należy również dokonać analizy tych elementów przyrodniczych, które podlegają ochronie gatunkowej (mającej na celu zapewnienie przetrwania i właściwego stanu okazów gatunków oraz siedlisk i ostoi), na podstawie ustawy z dnia 16 kwietnia 2004 r. o ochronie przyrody,
- wykazać, czy realizacja inwestycji będzie wiązała się z wycinką drzew lub krzewów (ilość drzew przeznaczonych do ewentualnej wycinki, ich gatunki i wiek),
- ocenić zagrożenie zanieczyszczeniami ropopochodnymi zarówno na etapie realizacji planu, jak i późniejszej eksploatacji obiektów i urządzeń,

- ocenić wpływ na zanieczyszczenie powietrza,
- ocenić wpływ hałasu.

Ponadto, z prognozy powinno jednoznacznie wynikać, że realizacja postanowień projektu planu nie wpłynie znacząco negatywnie na środowisko, w szczególności na obszar Natura 2000. Prognoza powinna wykazać, że projekt dokumentu uwzględnia zasady zrównoważonego rozwoju, warunki równowagi przyrodniczej i racjonalnej gospodarki zasobami środowiska.

W prognozie należy przedstawić wyniki inwentaryzacji przyrodniczej, obejmującej teren objęty projektem planu. Przedłożone wyniki mogą być oparte o dostępną dokumentację, np. opracowanie ekofizjograficzne, sporządzane na potrzeby prac planistycznych w gminie (studium, miejscowe plany zagospodarowania przestrzennego), pod warunkiem, że opracowanie to jest aktualne.

Reasumując powyższe, przedmiotowa prognoza powinna:

- stanowić ocenę projektu planu miejscowego z punktu widzenia ochrony środowiska jako całości - ocenie należy zatem poddać wszystkie elementy środowiska, na które ustalenia tego planu mogą wywierać wpływ przekształcający,
- zawierać analizę zagrożeń oraz skutków dla środowiska, które może stanowić plan miejscowy lub jego zmiana,
- zawierać propozycje rozwiązań, które mogą przyczynić się do zmniejszenia, ograniczenia lub eliminacji tych zagrożeń.

Nadmieniam również, że organ opracowujący projekt dokumentu jest zobowiązany zapewnić równoległe prowadzenie prac nad projektem miejscowego planu zagospodarowania przestrzennego oraz nad prognozą, której wyniki powinny na bieżąco wpływać na decyzje planistyczne, co pozwoli na przyjęcie właściwych rozwiązań oraz uniknięcie konfliktów społecznych w związku z prowadzonymi inwestycjami na płaszczyźnie funkcjonalno-przestrzennej i ekologicznej. Prognoza powinna uwzględnić obszar objęty projektem miejscowego planu zagospodarowania przestrzennego wraz z obszarami pozostającymi w zasięgu oddziaływania wynikającego z realizacji ustaleń tego planu.

Ponadto, zgodnie z ustawą z dnia 3 października 2008 r. o udostępnianiu informacji o środowisku i jego ochronie, udziale społeczeństwa w ochronie środowiska oraz o ocenach oddziaływania na środowisko (Dz. U. z 2018 r. poz. 2081, z późn. zm.) obowiązują wymagania, zawarte w artykule 51 ust. 2 pkt 1 lit. f, zgodnie z którym, do obowiązującej zawartości prognozy, dodano: **oświadczenie autora**, a w przypadku gdy wykonawcą prognozy jest zespół autorów – kierującego tym zespołem, o spełnieniu wymagań, o których mowa w art. 74a ust. 2, stanowiące załącznik do prognozy. Oświadczenia, o których mowa w art. 51 ust. 2 pkt 1 lit. f oraz art. 66 ust. 1 pkt 19a, składa się pod rygorem odpowiedzialności karnej za składanie fałszywych oświadczeń.


Z up. Regionalnego Dyrektora
Ochrony Środowiska w Olsztynie
Marta Harhaj
p.o. Naczelnika
Wydziału Ocen Oddziaływania na Środowisko

Otrzymują:

1. Wójt Gminy Dźwierzuty – przez e-PUAP
2. aa

Państwowy
Powiatowy Inspektor Sanitarny
12-100 Szczytno
ul. M.C. Skłodowskiej 8

ZNS.4082.25.2019



Szczytno 27.08.2019 r.

RR-BA
29.08.2019

Wójt Gminy Dźwierzuty
ul. Niepodległości 6
12-120 Dźwierzuty

OPINIA SANITARNA

Na podstawie art. 3 ustawy z dnia 14 marca 1985 r. o Państwowej Inspekcji Sanitarnej (t.j. Dz.U. z 2019 r. poz. 59), art. 46 pkt 1, art. 53, art. 58 pkt 3 ustawy z dnia 3 października 2008 r. o udostępnianiu informacji o środowisku i jego ochronie, udziale społeczeństwa w ochronie środowiska oraz o ocenach oddziaływania na środowisko (t.j. Dz.U. z 2018 r. poz. 2081 z późn. zm.)

Państwowy Powiatowy Inspektor Sanitarny w Szczytnie

po zapoznaniu się z dokumentacją przedłożoną przy piśmie Wójta Gminy Dźwierzuty, znak: RR-BA.6721.8.2019 z dnia 25.07.2019 r. (data wpływu: 30.07.2019 r.) w sprawie uzgodnienia zakresu i stopnia szczegółowości informacji wymaganych w prognozie oddziaływania na środowisko dotyczącej opracowania miejscowego planu zagospodarowania przestrzennego dla terenu działek ewidencyjnych 89/1, 89/2, 89/3, obręb Dąbrowa, gmina Dźwierzuty, sporządzanego na podstawie Uchwały Nr XXIII/197/13 Rady Gminy Dźwierzuty z dnia 29 marca 2013 r.

uzgadnia

zakres i stopień szczegółowości informacji wymaganych w prognozie oddziaływania na środowisko – określony przy piśmie Wójta Gminy Dźwierzuty z dnia 25.07.2019 r., znak: RR-BA.6721.8.2019 - dla opracowania miejscowego planu zagospodarowania przestrzennego dla terenu działek ewidencyjnych nr 89/1, 89/2, 89/3, obręb Dąbrowa, gmina Dźwierzuty sporządzanego na podstawie Uchwały Nr XXIII/197/13 Rady Gminy Dźwierzuty z dnia 29 marca 2013 r. z następującą uwagą:

1. *Uwzględnić ewentualny wpływ planowanych zmian na infrastrukturę sieci wodociągowych, kanalizacyjnych oraz zasoby Głównego Zbiornika Wód Podziemnych (GZWP) nr 213-Zbiornik międzymorenowy Olsztyn występującego w obszarze opracowania.*

UZASADNIENIE

Pismem znak: RR-BA.6721.8.2019 z dnia 25.07.2019 r. (data wpływu: 30.07.2019 r.) Wójt Gminy Dźwierzuty zwrócił się do Państwowego Powiatowego Inspektora Sanitarnego w Szczytnie z wnioskiem o uzgodnienie zakresu i stopnia szczegółowości informacji wymaganych w prognozie oddziaływania na środowisko dla opracowania miejscowego planu zagospodarowania przestrzennego dla terenu działek ewidencyjnych 89/1, 89/2, 89/3, obręb Dąbrowa, gmina Dźwierzuty.

Miejscowy plan zagospodarowania przestrzennego gminy stanowi dokument, o którym mowa w art. 46 pkt. 1 ustawy z dnia 3 października 2008 r. o udostępnianiu informacji o

środowisku i jego ochronie, udziale społeczeństwa w ochronie środowiska oraz o ocenach oddziaływania na środowisko (t.j. Dz.U. z 2018 r. poz. 2081 z późn. zm.) wymagający przeprowadzenia strategicznej oceny oddziaływania na środowisko oraz sporządzania prognozy oddziaływania na środowisko (art. 51 ust. 1 ww. ustawy).

Na podstawie art. 53 w związku z art. 58 pkt. 3 ustawy organ opracowujący projekt miejscowego planu zagospodarowania przestrzennego uzgadnia zakres i stopień szczegółowości informacji wymaganych w prognozie oddziaływania na środowisko m.in. z państwowym powiatowym inspektorem sanitarnym. Z uwagi na lokalizację obszaru objętego opracowaniem miejscowego planu zagospodarowania przestrzennego, w przedmiotowej sprawie właściwym miejscowo jest Państwowy Powiatowy Inspektor Sanitarny w Szczytnie.

Celem opracowania planu jest umożliwienie realizacji na terenie objętym opracowaniem zabudowy rekreacji indywidualnej.

Obszar objęty opracowaniem występuje granicach występowania Głównego Zbiornika Wód Podziemnych (GZWP) nr 213 – Zbiornik międzymorenowy Olsztyn, dlatego w prognozie oddziaływania na środowisko należy przeanalizować ewentualny wpływ planowanych ustaleń na zasoby wodne wskazanego zbiornika oraz infrastrukturę sieci wodociągowych, kanalizacyjnych na przedmiotowym obszarze.

W ocenie PPIS w Szczytnie zaproponowany przez Wójta Gminy Dźwierzuty przy piśmie znak: RR-BA.6721.8.2019 z dnia 25.07.2019 r., zakres informacji wymaganych w prognozie oddziaływania na środowisko dla opracowania miejscowego planu zagospodarowania przestrzennego dla terenu działek ewidencyjnych 89/1, 89/2, 89/3, obręb Dąbrowa, gmina Dźwierzuty, sporządzanego na podstawie Uchwały Nr XXIII/197/13 Rady Gminy Dźwierzuty z dnia 29 marca 2013 r., po jego uszczegółowieniu zgodnie z uwagami zawartymi w niniejszej opinii – będzie wystarczający w zakresie zagadnień sanitarno-higienicznych.

W związku z powyższym orzeczono, jak w sentencji.

Państwowy Powiatowy
Inspektor Sanitarny
mgr Grażyna Sosnowska
specjalista higieny
(dokument podpisany elektronicznie)

Do wiadomości:

1. Warmińsko-Mazurski Państwowy Wojewódzki Inspektor Sanitarny
2. a/a

POWIATOWA STACJA SANITARNO-EPIDEMIOLOGICZNA
W SZCZYTNIE
12-100 SZCZYTNO
SZCZYTNO
UL. MARII CURIE-SKŁODOWSKIEJ 8

SZCZYTNO, 2019-08-28

URZĄD GMINY W DŹWIERZUTACH
Dźwierzuty
Dźwierzuty
ul. Niepodległości 6

OPINIA

ZNS.4082.25.2019

Państwowy Powiatowy Inspektor Sanitarny w Szczytnie w załączeniu przesyła opinię sanitarną dotyczącą zakresu i stopnia szczegółowości prognozy oddziaływania na środowisko dla opracowania miejscowego planu zagospodarowania przestrzennego dla terenu działek nr 89/1, 89/2, 89/3 obręb Dąbrowa gmina Dźwierzuty.

Załączniki:

1. [ZNS.4082.25.2019.pdf](#)

Dokument został podpisany, aby go zweryfikować należy użyć oprogramowania do weryfikacji podpisu

Data złożenia podpisu: 2019-08-28T11:32:55Z

Podpis elektroniczny

OŚWIADCZENIE

Oświadczam, iż jako autor opracowujący „Prognozę oddziaływania na środowisko projektu miejscowego planu zagospodarowania przestrzennego dla terenu działek ewidencyjnych nr 89/1, 89/2, 89/3, obręb Dąbrowa, gmina Dźwierzuty, spełniam wymagania, o których mowa w art. 74a ust. 2 ustawy z dnia 3 października 2008 r. o udostępnianiu informacji o środowisku i jego ochronie, udziale społeczeństwa w ochronie środowiska oraz o ocenach oddziaływania na środowisko (t. j. Dz. U. 2021 poz. 247).

Jestem świadom odpowiedzialności karnej za złożenie fałszywego oświadczenia.

URBANISTA
mgr inż. Maciej Wronka

.....
mgr inż. Maciej Wronka