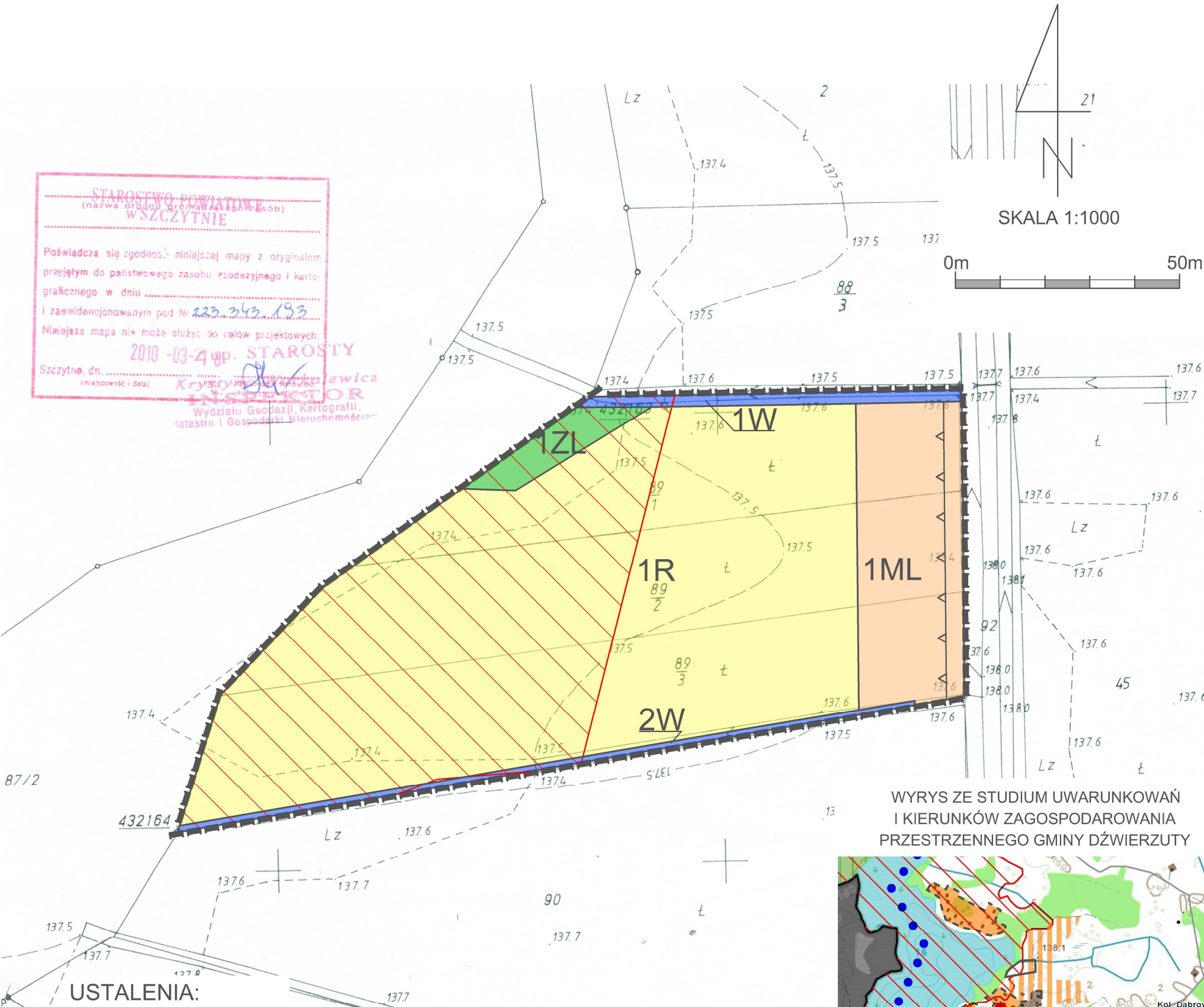
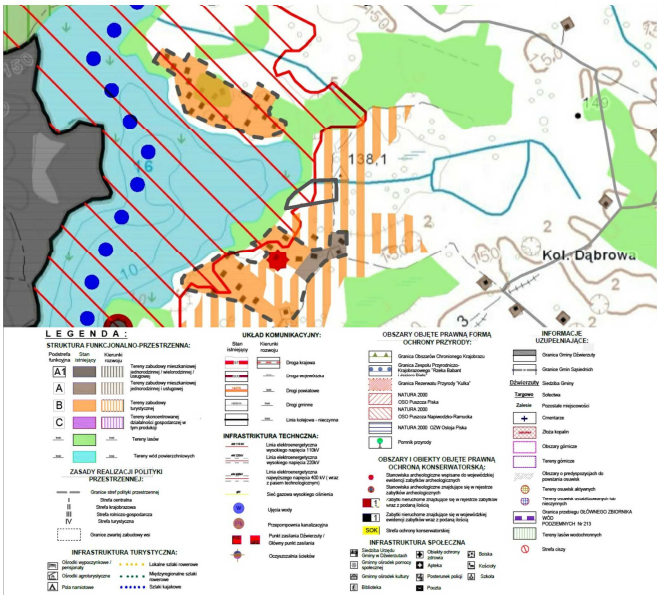


MIEJSCOWY PLAN ZAGOSPODAROWANIA PRZESTRZENNEGO  
DLA TERENU DZIAŁEK EWIDENCYJNYCH NR 89/1, 89/2, 89/3,  
OBRĘB DĄBROWA, GMINA DŹWIERZUTY




WYRYS ZE STUDIUM UWARUNKOWAŃ  
I KIERUNKÓW ZAGOSPODAROWANIA  
PRZESTRZENNEGO GMINY DŹWIERZUTY



USTALENIA:

- 
- GRANICA OPRACOWANIA PLANU
- 
- LINIA ROZGRANICZAJĄCA TERENY O RÓŻNYM PRZEZNACZENIU  
LUB RÓŻNYCH ZASADACH ZAGOSPODAROWANIA
- 
- NIEPRZEKRACZALNA LINIA ZABUDOWY
- 
- TEREN ZABUDOWY REKREACJI INDYWIDUALNEJ
- 
- TEREN ROLNICZY
- 
- TERENY ROWÓW MELIORACYJNYCH
- 
- TEREN LASU
- 
- OBSZAR NATURA 2000  
- PUSZCZA NAPIWODZKO-RAMUCKA

CAŁY TEREN OPRACOWANIA PLANU POŁOŻONY JEST W OBSZARZE  
CHRONIONEGO KRAJOBRAZU POJEZIERZA OLSZTYŃSKIEGO

PRZEDSIĘBIORSTWO GOSPODARKI GRUNTAMI			
			
PLUSKI, UL. PLUSZNA 19			
MIEJSCOWY PLAN ZAGOSPODAROWANIA PRZESTRZENNEGO DLA TERENU DZIAŁEK EWIDENCYJNYCH NR 89/1, 89/2, 89/3, OBRĘB DĄBROWA, GMINA DŹWIERZUTY			
AUTORZY OPRACOWANIA		PODPIS:	SKALA 1 : 1000
GŁÓWNY PROJEKTANT	mgr inż. MACIEJ WRONKA		DATA: 04.2021
PROJEKTANT	mgr inż. EMILIA GAŁUSZKA-WRONKA		ZAŁĄCZNIK NR 1